Évolution du marché du travail dans les MRC

Bilan de l'année 2021

Stéphane Ladouceur et Marie-Hélène Provençal

Faits saillants

Le marché du travail s'est redressé fortement en 2021 au Québec, et ce, après avoir connu en 2020 des bouleversements sans précédent en raison du choc causé par le début de la pandémie de COVID-19. Bien que la reprise se manifeste partout sur le territoire québécois, son ampleur varie considérablement d'une municipalité régionale de comté (MRC) à l'autre.

- Au Québec, le nombre de travailleurs de 25 à 64 ans a augmenté de 4,3 % en 2021. Cette hausse, la plus importante depuis que ces données sont disponibles (2002), compense partiellement la chute de 5,9 % observée en 2020. Toutes les MRC du Québec ont connu une croissance. Les augmentations ont été particulièrement fortes dans certaines MRC des Laurentides, de Lanaudière et de l'Estrie.
- La reprise sur le plan du nombre de travailleurs amorcée en 2021 a permis de rattraper le niveau prépandémique dans plusieurs MRC. Dans 41 d'entre elles, le nombre de travailleurs a atteint ou dépassé le niveau enregistré en 2019. Elles se répartissent majoritairement autour de Montréal, de Québec et de Gatineau, mais sans être directement adjacentes à ces centres urbains. En revanche, dans une soixantaine de MRC, comprenant les principaux centres urbains, le nombre de travailleurs a augmenté, mais pas assez pour atteindre le niveau observé en 2019, avant la pandémie.
- En ce qui a trait au taux de travailleurs de 25 à 64 ans, il s'est accru de 2,4 points de pourcentage dans l'ensemble du Québec en 2021 et s'est établi à 77,1 %. Cette hausse succède au net repli entraîné par la crise sanitaire en 2020, alors que le taux de travailleurs affichait son plus bas niveau depuis 2011. Dans la majorité des MRC, l'augmentation en 2021 ne compense pas la baisse de 2020 ; seules quatre MRC, situées en Gaspésie–Îles-de-la-Madeleine et sur la Côte-Nord, font exception et affichent des taux de travailleurs supérieurs aux taux prépandémiques.
- La plupart des MRC affichant les taux de travailleurs les plus élevés en 2021 font partie des régions métropolitaines de recensement (RMR) de Montréal et de Québec. En contrepartie, les MRC caractérisées par les plus faibles taux sont principalement situées dans des régions éloignées des grands centres urbains ainsi que dans les MRC les plus septentrionales des régions de l'Outaouais, des Laurentides, de Lanaudière et de la Mauricie.
- Après la faible augmentation survenue en 2020, le revenu d'emploi médian des 25-64 ans a bondi de 9,0 % en 2021 dans l'ensemble du Québec pour atteindre 49 788 $, une hausse sans précédent depuis que ces données sont compilées. À l'échelle infraprovinciale, 48 MRC ont enregistré une augmentation supérieure à celle observée à l'échelle provinciale et, dans 27 d'entre elles, la hausse a dépassé 10 %. Le Golfe-du-Saint-Laurent, sur la Côte-Nord, est la MRC où le revenu d'emploi a connu la plus forte hausse, soit 18,3 %.

INSTITUT
DE LA
STATISTIQUE
DU QUÉBEC

Québec

Introduction

Le présent bulletin donne un aperçu de la situation du marché du travail dans les 104 MRC du Québec en 2021 et de son évolution au cours des dernières années. L'analyse s'appuie sur trois indicateurs élaborés par l'Institut de la statistique du Québec (ISQ) à partir des données fiscales des particuliers de Revenu Québec, à savoir le **nombre de travailleurs**[1], le **taux de travailleurs** ainsi que le **revenu d'emploi médian** des 25-64 ans. Ces indicateurs sont expliqués en détail dans le glossaire, à la fin du document. Dans ce bulletin, les données provisoires de 2021 sont comparées avec celles de 2020, une année marquée par une diminution sans précédent du nombre de travailleurs, entraînée par la pandémie de la COVID-19. Les résultats sont aussi mis en perspective avec la situation qui prévalait avant la crise sanitaire. L'analyse de la reprise amorcée en 2021 par rapport à la situation prépandémique fait ressortir des différences parfois prononcées entre les MRC, qui n'apparaissent pas nécessairement à l'échelle des régions administratives.

Figure 1

Nombre de travailleurs de 25 à 64 ans et variation annuelle, ensemble du Québec, 2011 à 2021

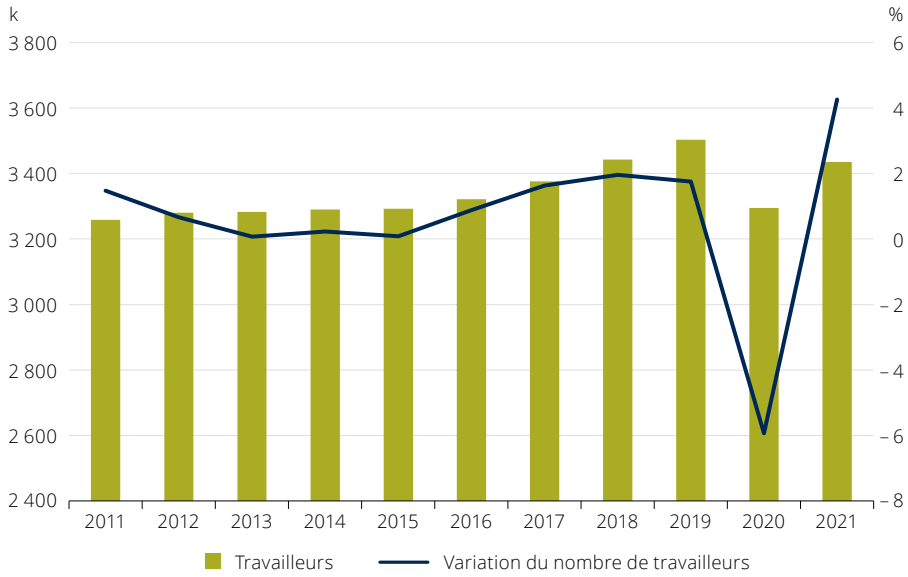

Source : Institut de la statistique du Québec, exploitation des données fiscales des particuliers de Revenu Québec.

Rebond du nombre de travailleurs

Selon les données provisoires, le nombre de travailleurs âgés de 25 à 64 ans[2] s'élevait en 2021 à 3 434 924 dans l'ensemble du Québec, une hausse de 4,3 % par rapport à 2020. Cette augmentation importante succède à une chute de 5,9 % enregistrée en 2020 pendant la première année de la crise sanitaire[3]. Mais malgré la hausse de 2021, le rebond ne suffit pas à contrebalancer l'ampleur du repli de 2020. Le nombre de travailleurs en 2021 est inférieur de 67 646 (– 1,9 %) à celui de 2019. La figure 1 permet de voir la progression du nombre de travailleurs pour l'ensemble du Québec depuis 2011, soit bien avant la période de la pandémie. Durant les années qui ont précédé la crise, notamment entre 2016 et 2019, le nombre de travailleurs de 25 à 64 ans progressait de façon soutenue, à des taux annuels de croissance oscillant entre 0,9 % et 2,0 %.

Dans l'ensemble du Québec, le rebond du nombre de travailleurs en 2021 s'observe tant chez les hommes que chez les femmes (+ 4,3 % et + 4,2 % respectivement). L'analyse selon les groupes d'âge révèle également une croissance dans tous les groupes. Toutefois, entre 2020 et 2021, les 55-64 ans affichent la plus faible hausse (+ 3,7 %), alors que l'augmentation est plus vigoureuse chez les 25-34 ans (+ 5,1 %), un groupe plus touché que les autres par le recul de 2020.

Les dommages causés par la première vague de la pandémie semblent avoir été plus considérables chez les travailleurs autonomes que chez les employés. La chute du nombre de travailleurs autonomes observée en 2020 a été plus prononcée que celle notée chez les employés. De plus, en raison d'une plus faible hausse en 2021, la reprise se fait plus lentement chez les travailleurs autonomes que pour les salariés.

1. Dans cette publication, le terme *travailleur*, utilisé dans l'ensemble du texte, fait référence indifféremment aux femmes et aux hommes.
2. Compte tenu des renseignements fiscaux disponibles, des critères d'admissibilité à certains programmes sociaux et d'une sous-couverture plus importante de la population des déclarants pour certains groupes d'âge, notamment les plus jeunes, seule la population des 25 à 64 ans est prise en compte dans l'estimation du nombre de travailleurs. Qui plus est, en se restreignant à la population des 25-64 ans, on limite le risque de biais induit par des différences liées aux périodes de transition, entre les études et le travail ou entre le travail et la retraite, lorsque l'on fait des comparaisons entre différents territoires.
3. Rappelons que l'état d'urgence sanitaire décrété en mars 2020 a entraîné des répercussions qui ont affecté les activités économiques plus ou moins lourdement, selon les restrictions ou les assouplissements des mesures mises en place et selon la région visée par celles-ci. Le marché de l'emploi, frappé de plein fouet par les contrecoups de la crise sanitaire durant le deuxième trimestre de 2020, a repris son élan au troisième trimestre, à la faveur d'un assouplissement des mesures. Cependant, le début de l'année 2021 a été marqué par un resserrement des restrictions, suivi d'un allégement des contraintes, consécutif au déploiement de la campagne de vaccination (ISQ, 2022a).

À l'échelle infraprovinciale, toutes les MRC du Québec ont connu une augmentation du nombre de travailleurs en 2021, la plus forte hausse étant enregistrée dans la MRC des Pays-d'en-Haut, située dans les Laurentides, où le nombre a crû de 10,8 %. Trois autres MRC de cette région font partie de celles qui ont les plus fortes croissances : Mirabel, Argenteuil et La Rivière-du-Nord (figure 2). L'augmentation du nombre de travailleurs est également marquée dans plusieurs MRC de Lanaudière, de l'Estrie et de la Montérégie. C'est notamment le cas de Montcalm (+ 9,8 %), de Matawinie (+ 8,6 %) et D'Autray (+ 8,2 %), dans Lanaudière. D'autres MRC, qui se trouvent à proximité de centres régionaux, affichent, elles aussi, une forte croissance du nombre de travailleurs. Memphrémagog (+ 6,4 %), en Estrie, et Les Chenaux (7,2 %), en Mauricie, en sont de bons exemples. Le cas de la MRC de Brome-Missisquoi, en Estrie, est à souligner ; ce territoire, localisé entre les RMR de Montréal et de Sherbrooke, affiche en 2021 l'une des plus fortes croissances du nombre de travailleurs (8,4 %). Les MRC qui se démarquent par de fortes augmentations du nombre de travailleurs sont également celles qui ont connu les plus forts gains migratoires en 2020-2021[4].

Des taux nets de migration interne de plus de 3 % sont relevés dans Les Pays-d'en-Haut, Argenteuil, Montcalm, Matawinie et, plus au sud, dans Brome-Missisquoi (figure 3), ce qui signifie que ces territoires supralocaux sont sortis largement gagnants dans leurs échanges migratoires avec les autres MRC du Québec en 2020-2021.

Cette situation pourrait s'expliquer, entre autres, par le maintien au moins en partie du télétravail, qui était de rigueur au plus fort de la crise sanitaire pour freiner la propagation de la COVID-19. Selon des résultats de l'*Enquête sur la population active* de Statistique Canada, 30,3 % des travailleurs québécois ont fait la plupart de leurs heures de travail à domicile entre avril 2020 et juin 2021 (Statistique Canada, 2021a et 2021b). À l'été 2021, plus du quart des entreprises québécoises prévoyaient qu'une partie de leur personnel continuerait de

Figure 2

Les dix MRC du Québec affichant les plus fortes hausses du nombre de travailleurs de 25 à 64 ans et les dix MRC affichant les plus faibles hausses, 2021/2020

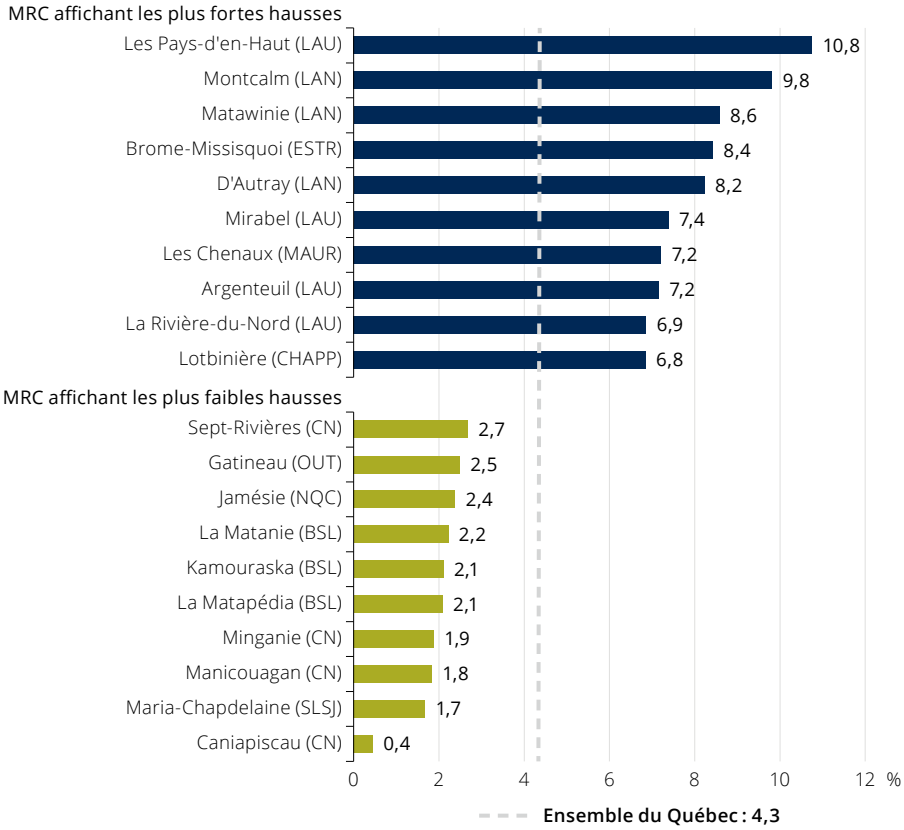

Source : Institut de la statistique du Québec, exploitation des données fiscales des particuliers de Revenu Québec.

Photo : insta_photos / iStock

4. Pour en savoir plus sur la migration interne au Québec en 2020-2021, consulter le *Bulletin sociodémographique. La migration interrégionale au Québec en 2020-2021 : les pertes accrues des grands centres profitent à plusieurs régions*.

Figure 3

Variation du nombre de travailleurs en fonction du taux net de migration interne[1], population de 25 à 64 ans, MRC du Québec, 2021/2020

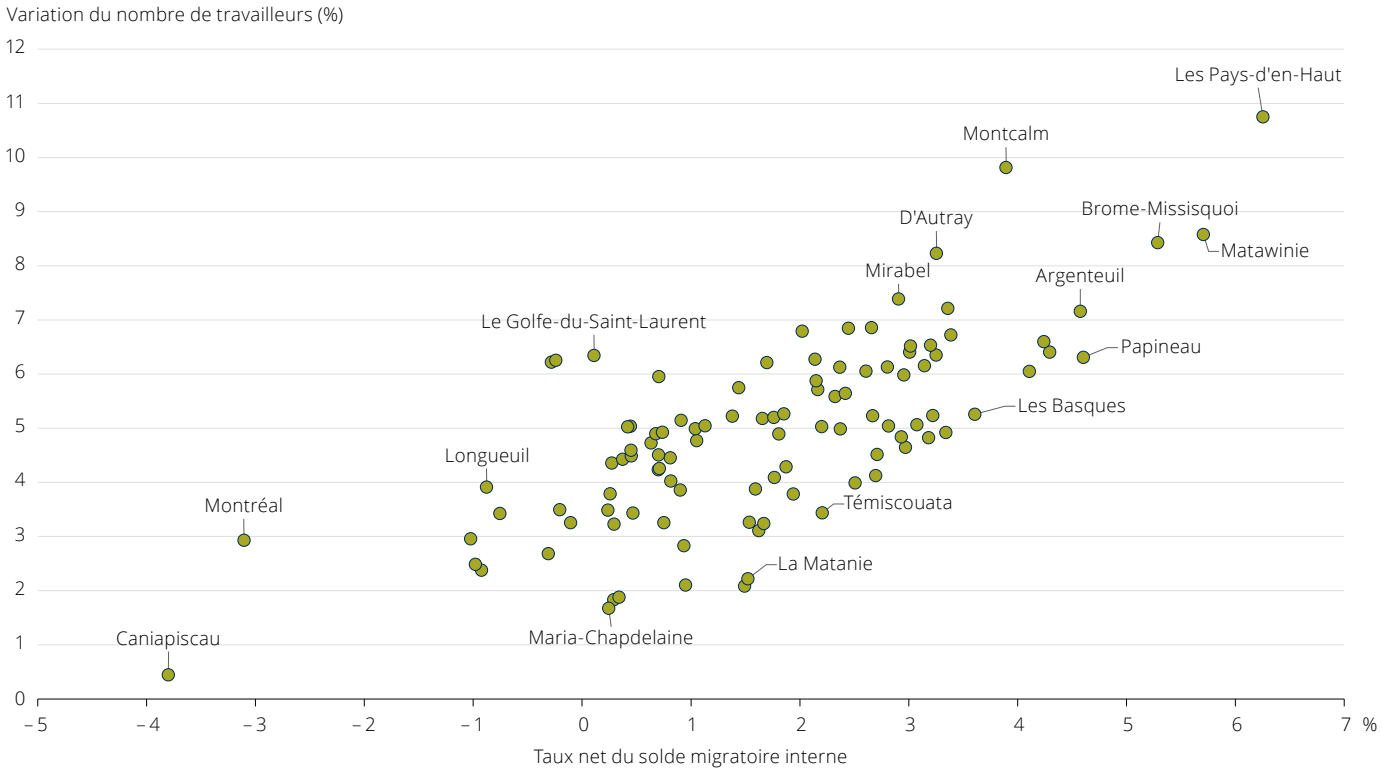

1. Les données du taux net de migration interne couvrent la période du 1er juillet 2020 au 1er juillet 2021.

Sources : Institut de la statistique du Québec, exploitation des données fiscales des particuliers de Revenu Québec ; exploitation du *Fichier d'inscription des personnes assurées* (FIPA) de la Régie de l'assurance maladie du Québec (RAMQ).

télétravailler après la fin de la pandémie (ISQ, 2021a) et 11,9 % des entreprises des régions urbaines prévoyaient réduire la taille de leur espace de bureaux à cause du télétravail (ISQ, 2021b). Ce contexte pourrait avoir favorisé la migration des télétravailleurs en provenance de grands centres urbains vers des territoires périphériques, où les résidences sont plus abordables et peuvent offrir plus d'espace pour aménager un bureau chez soi (SCHL, 2021). Ainsi, une migration résidentielle s'est probablement opérée, touchant principalement les jeunes travailleurs, au profit de MRC comme Les Pays-d'en-Haut et Brome-Missisquoi. Dans ces territoires, le nombre de travailleurs s'est accru surtout chez les 25-34 ans, groupe pour lequel la hausse a atteint 18,3 % et 12,1 %, respectivement.

Par ailleurs, le rebond du nombre de travailleurs de 25 à 64 ans est plus modéré dans les territoires les plus populeux, comme on peut le noter à Montréal (2,9 %), à Laval (3,4 %) et à Longueuil (3,9 %), ainsi que dans les MRC caractérisées par la présence d'un centre urbain régional, comme Gatineau (2,5 %), Saguenay (3,8 %) et Québec (3,0 %). Cette situation concorde avec le ralentissement, voire le recul, de la croissance démographique constatée dans ces territoires supralocaux, attribuable en bonne partie à la détérioration de leur bilan migratoire. C'est notamment le cas de Montréal, qui a vu un déclin de sa population entre 2020 et 2021, mais aussi Longueuil, Québec, Laval, Gatineau, où le ralentissement de la croissance démographique contraste avec les taux d'accroissement relativement élevés enregistrés au cours des années précédant la pandémie (ISQ, 2022b, p. 164).

Parallèlement, dans certaines régions éloignées des grands centres urbains, plusieurs MRC connaissent aussi une progression modeste du nombre de travailleurs. Ainsi, cinq des six MRC de la Côte-Nord affichent des taux de croissance parmi les plus faibles du Québec, soit moins de 3 %. Dans le Bas-Saint-Laurent, sept des huit MRC de la région présentent un taux de croissance inférieur à celui du Québec. Il en est de même pour quatre des cinq MRC que compte l'Abitibi-Témiscamingue.

Le nombre de travailleurs est revenu au niveau d'avant la pandémie dans moins de la moitié des MRC

Dans 41 MRC, le nombre de travailleurs en 2021 a atteint ou dépassé le niveau prépandémique. Celles qui ont dépassé le niveau de 2019 sont principalement réparties autour de Montréal, de Gatineau et de Québec, sans être nécessairement limitrophes de ces centres urbains. Les MRC des Pays-d'en-Haut, de Brome-Missisquoi et de Montcalm se démarquent par un niveau correspondant à plus de 105 % de celui de 2019 (figure 5). La majorité des MRC des Laurentides, de Lanaudière et de la Montérégie affichent un nombre de travailleurs égal ou supérieur à celui d'avant la pandémie. C'est également ce qu'on observe dans la majorité des MRC de l'Estrie, de la Gaspésie–Îles-de-la-Madeleine et du Centre-du-Québec.

En revanche, une soixantaine de MRC ont vu leur nombre de travailleurs augmenter en 2021, mais pas assez pour atteindre le niveau de 2019, à l'image de la situation observée à l'échelle de l'ensemble du Québec dont le nombre en 2021 est moindre que celui de 2019 (ratio de 98,1 %). Les territoires qui ont enregistré les retards les plus importants par rapport au niveau prépandémique sont Montréal (94,1 %), Laval (95,9 %), ainsi que les MRC de Maria-Chapdelaine (95,2 %), au Saguenay–Lac-Saint-Jean, La Matapédia (95,4 %), dans le Bas-Saint-Laurent, Caniapiscau (95,4 %) et Manicouagan (95,7 %), sur la Côte-Nord. Dans Charlevoix-Est, malgré une hausse supérieure à celle de l'ensemble du Québec en 2021, le nombre de travailleurs correspond à 96,7 % de celui de 2019. D'un point de vue général dans les régions, le nombre de travailleurs n'est pas revenu au niveau observé en 2019 dans toutes les MRC du Bas-Saint-Laurent, de l'Abitibi-Témiscamingue, de la Côte-Nord, dans quatre des cinq MRC du Saguenay–Lac-Saint-Jean et dans cinq des six MRC de la Mauricie.

Figure 4

Organigramme des travailleurs de 25 à 64 ans, ensemble du Québec, 2021

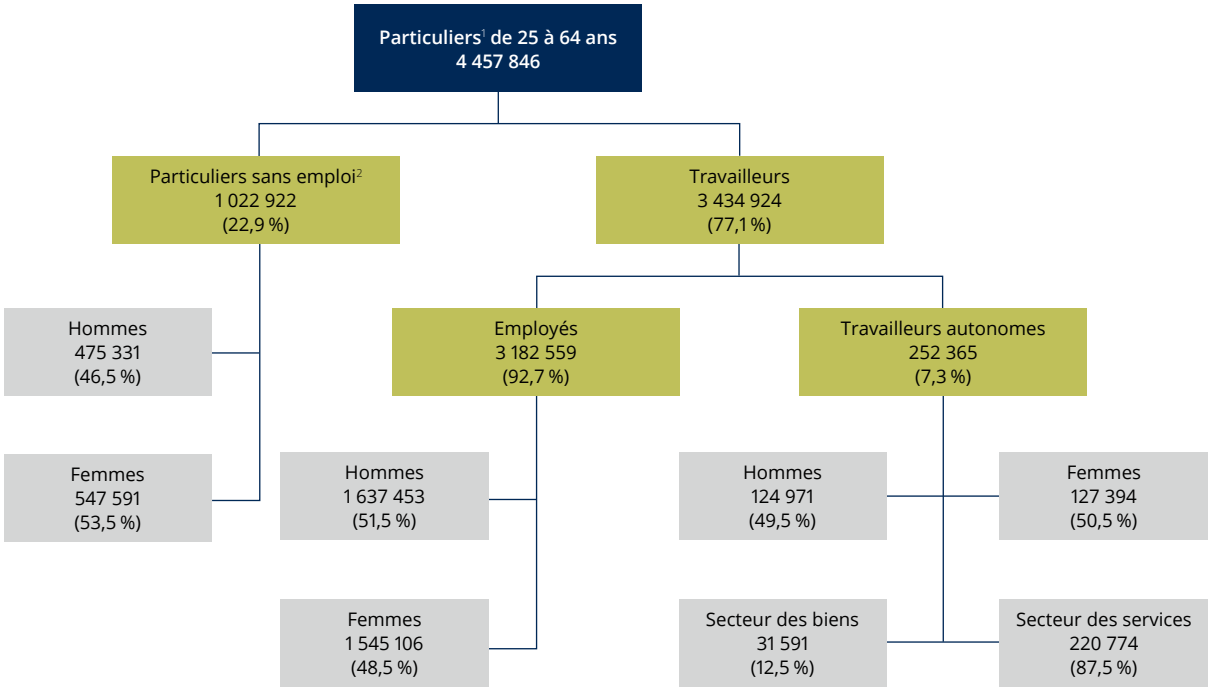

1. Sont compris les particuliers qui ont produit une déclaration de revenus, au 31 juillet 2022, pour l'année d'imposition 2021 ainsi que les déclarants retardataires. Les retardataires, soit ceux qui transmettent leur déclaration de revenus après le 31 juillet 2022, sont estimés par l'ISQ à partir d'une méthode d'imputation déterministe.
2. Un particulier est sans emploi s'il est au chômage ou inactif.

Source : Institut de la statistique du Québec, exploitation des données fiscales des particuliers de Revenu Québec.

Figure 5

Ratio du nombre de travailleurs de 25 à 64 ans de 2021 sur le nombre de 2019, MRC du Québec

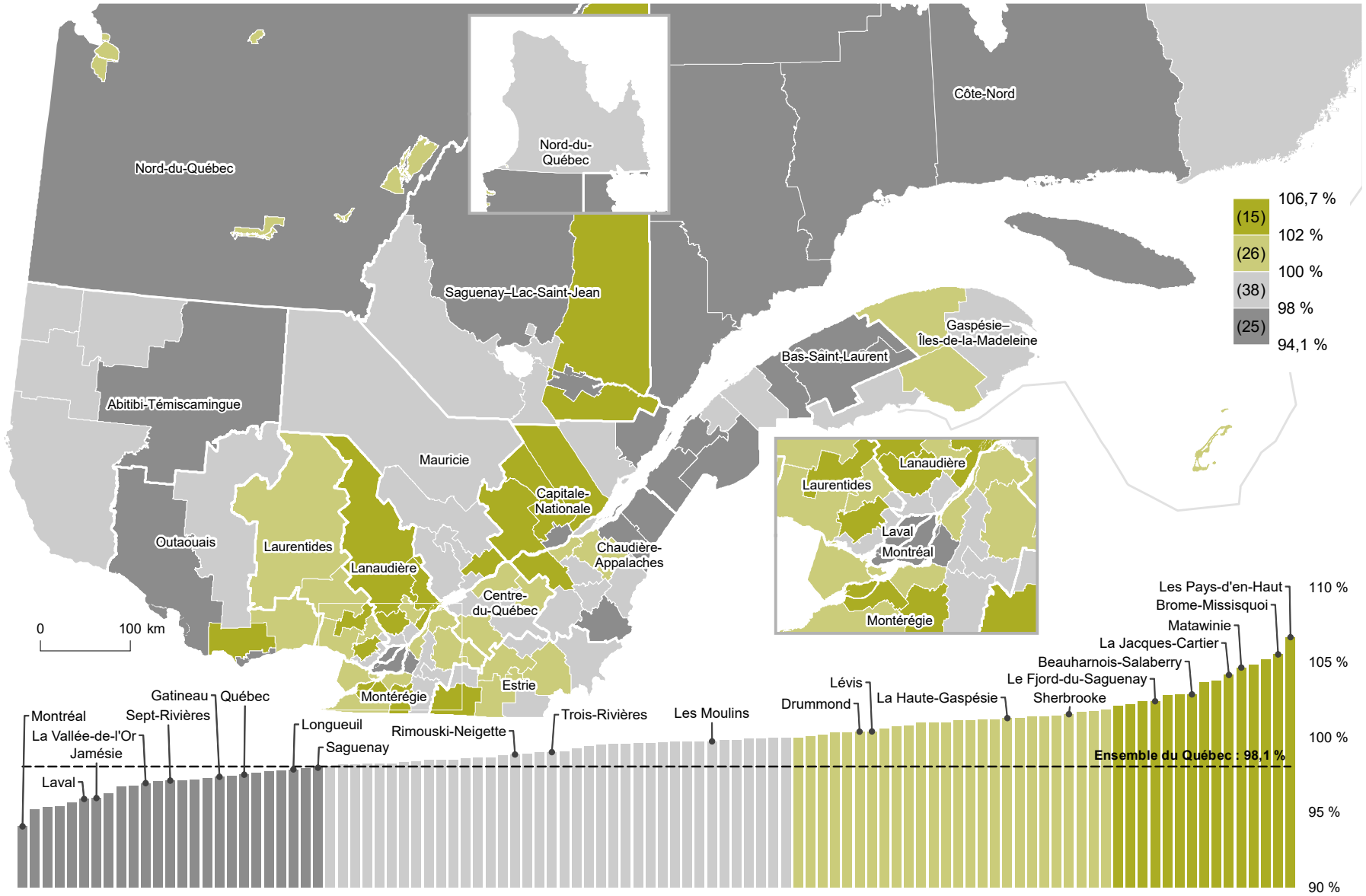

Note : Selon la dénomination et le découpage des MRC géographiques et des régions administratives au 31 décembre 2021.

Sources : Institut de la statistique du Québec, exploitation des données fiscales des particuliers de Revenu Québec (données sur le nombre de travailleurs).
Ministère de l'Énergie et des Ressources naturelles, Système sur les découpages administratifs (données sur les limites administratives).

Comparabilité chronologique

Les variations d'une année à l'autre du nombre et du taux de travailleurs ne sont pas toujours influencées que par des changements touchant les conditions du marché du travail. Elles peuvent être aussi affectées par les changements administratifs ou législatifs apportés, occasionnellement, à certains programmes de prestations sociales, soit ceux qui sont considérés pour établir la situation d'emploi des déclarants. Rappelons que les statistiques sur les travailleurs de 25 à 64 ans sont établies en fonction de certains renseignements tirés des déclarations de revenus des particuliers, dont notamment les montants déclarés au titre de l'assurance-emploi, de l'aide financière de dernier recours et du RQAP[5]. Les changements d'ordre administratif ou légal apportés à ces programmes sociaux peuvent avoir une incidence sur la comparabilité chronologique des statistiques sur les travailleurs.

Néanmoins, les données sur le nombre et le taux de travailleurs constituent de bons baromètres pour suivre les principales tendances du marché du travail. À l'échelle du Québec, les estimations annuelles de l'ISQ sur le nombre de travailleurs montrent d'ailleurs des tendances semblables à celles sur l'emploi de l'*Enquête sur la population active* (EPA) de Statistique Canada, bien qu'elles soient produites au moyen de méthodes différentes[6]. Il importe de souligner que les deux indicateurs que sont l'emploi et le nombre de travailleurs sont en phase avec les cycles économiques. Par exemple, lors de la récession de 2008-2009, l'emploi et le nombre de travailleurs étaient en baisse, puis ils ont renoué avec la croissance en 2010. En 2020, dans le contexte de la pandémie de COVID-19, les deux indicateurs pointaient également vers la même direction, soit vers une diminution marquée, pour ensuite rebondir un an plus tard, comme l'illustre la figure 6.

Figure 6

Comparaison entre l'emploi selon l'EPA et le nombre de travailleurs selon l'ISQ, population de 25 à 64 ans, ensemble du Québec, 2002 à 2021

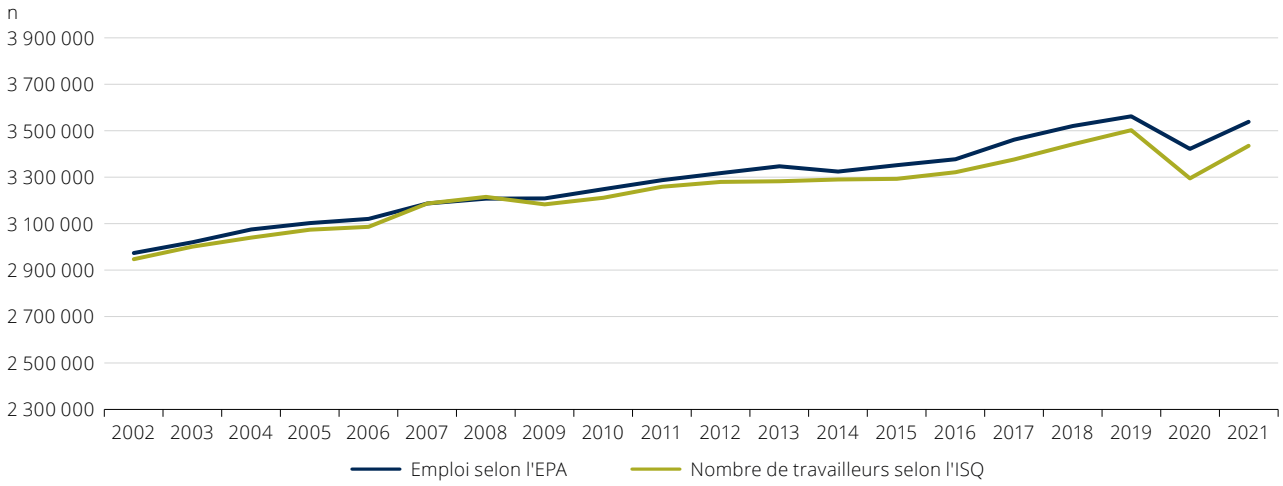

Sources : Institut de la statistique du Québec, exploitation des données fiscales des particuliers de Revenu Québec.
Statistique Canada, *Enquête sur la population active*. Adapté par l'Institut de la statistique du Québec.

5. Voir la définition du nombre de travailleurs dans le Glossaire pour savoir quels renseignements sont tirés de la déclaration de revenus des particuliers pour déterminer la situation d'emploi des déclarants.
6. Pour plus d'information sur la comparaison avec les estimations annuelles de l'EPA, consulter l'édition parue en septembre 2022 du bulletin *Évolution du marché du travail dans les MRC. Bilan de l'année 2020* (p. 11-13).

Une remontée à vitesse variable du taux de travailleurs dans les MRC

En 2021, le taux de travailleurs de 25 à 64 ans pour l'ensemble du Québec s'est établi à 77,1 %, soit un gain de 2,4 points de pourcentage par rapport à l'année précédente. Après une croissance ininterrompue depuis la récession économique de 2008-2009 et accélérée depuis 2016, le taux de travailleurs au Québec avait atteint un sommet de 79,3 % en 2019, avant de chuter de 4,6 points de pourcentage en 2020. Donc, malgré la forte hausse de 2021, le taux de travailleurs ne parvient pas à compenser le recul entraîné par la pandémie, et un manque à gagner de 2,2 points sépare le niveau de 2021 du niveau prépandémique (figure 7).

Figure 7

Évolution du taux de travailleurs de 25 à 64 ans selon le sexe, ensemble du Québec, 2011 à 2021

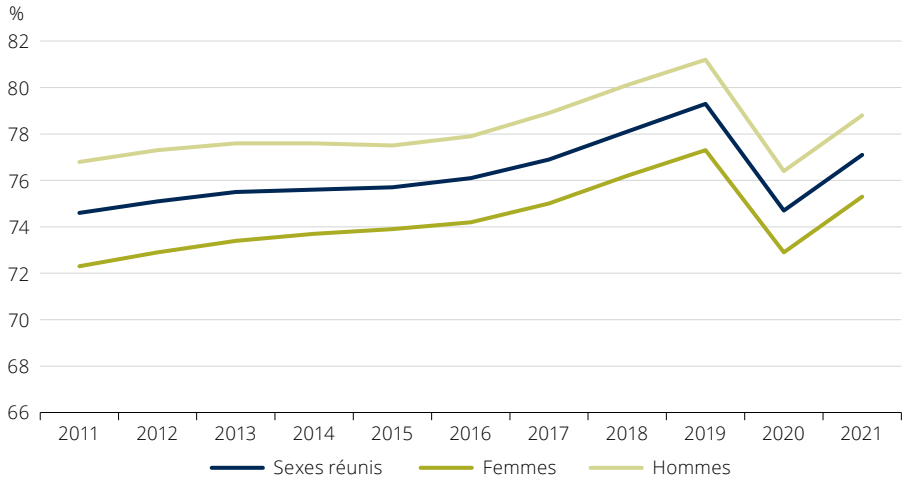

Source : Institut de la statistique du Québec, exploitation des données fiscales des particuliers de Revenu Québec.

À l'échelle du Québec, tant chez les hommes que chez les femmes, le taux de travailleurs demeure en dessous des niveaux de 2019, et la variation par rapport à 2020 est la même pour les deux sexes (2,4 %). Depuis plusieurs années, l'écart entre les sexes au chapitre du taux de travailleurs suit une tendance générale à la baisse. En 2021, cet écart est de 3,5 points, soit le même que celui enregistré en 2020.

Le groupe des 25-34 ans a été plus durement touché par la première année de crise sanitaire que les autres groupes d'âge au chapitre du taux de travailleurs, dans l'ensemble du Québec. Le repli a atteint 6,1 points de pourcentage dans cette tranche d'âge en 2020 comparativement à 3,3 points chez les 55-64 ans. Aussi, la reprise s'avère plus lente chez les plus jeunes, avec encore 3,4 points séparant le taux de travailleurs en 2021 du niveau prépandémique, et ce, même si ce groupe est celui qui a connu la plus forte croissance en 2021. Du côté des travailleurs de 55 à 64 ans, le rattrapage est plus avancé, seul 1,1 point sépare le niveau de 2021 de celui de 2019.

En 2021, après le recul provoqué par la pandémie, la croissance du taux de travailleurs s'observe dans toutes les MRC du Québec, mais la remontée s'effectue à une vitesse variable. Les hausses les plus importantes se concentrent notamment dans des MRC réparties autour de la région de Montréal, mais souvent au-delà des premières MRC accolées à l'île de Montréal. C'est notamment le cas des Pays-d'en-Haut, dans les Laurentides, et de Montcalm, dans Lanaudière, où l'augmentation est supérieure à 3 points de pourcentage. De fortes hausses sont également observées dans les MRC du Golfe-du-Saint-Laurent, sur la Côte-Nord (+ 4,2 points) et de L'Érable, dans le Centre-du-Québec (+ 3,3 points).

Ces différences, combinées à l'ampleur variable de la chute du taux de travailleurs en 2020, indiquent que le rattrapage par rapport au niveau de 2019 ne se produit pas à la même vitesse dans tous les territoires supralocaux. Dans la grande majorité des MRC, le taux de travailleurs observé en 2021 se trouve encore sous le niveau de 2019 (carte 1). Dans plusieurs MRC de l'Outaouais, du Nord-du-Québec et de la grande région de Montréal, le taux de travailleurs est nettement inférieur à celui observé avant la pandémie, malgré les gains enregistrés en 2021. Parmi les territoires qui éprouvent le plus de difficulté à récupérer leur niveau prépandémique, on compte notamment Laval (– 4,0 points par rapport à 2019) et Montréal (– 3,5 points), ainsi que plusieurs MRC des Laurentides, dont Mirabel, Argenteuil, Les Laurentides, Deux-Montagnes, et de la Montérégie, notamment Vaudreuil-Soulanges et Longueuil.

En revanche, dans quatre MRC, toutes situées dans l'est de la province, le taux de travailleurs a dépassé celui de 2019 ; il s'agit de Minganie, sur la Côte-Nord, ainsi que de La Haute-Gaspésie, de la Communauté maritime des Îles-de-la-Madeleine et de La Côte-de-Gaspé, en Gaspésie–Îles-de-la-Madeleine. Il faut dire que ces territoires ont été moins durement touchés que les autres par le début de la crise sanitaire, affichant en 2020 un recul du taux de travailleurs parmi les plus faibles du Québec. Il est également à noter que dans le cas de la MRC de Minganie, le taux de travailleurs de 2021 est supérieur à son niveau de 2019 parce que la population de 25 à 64 ans a diminué plus rapidement que le nombre de travailleurs de ce groupe d'âge entre ces deux années.

Carte 1

Variation du taux de travailleurs de 25 à 64 ans, MRC du Québec, 2021/2019

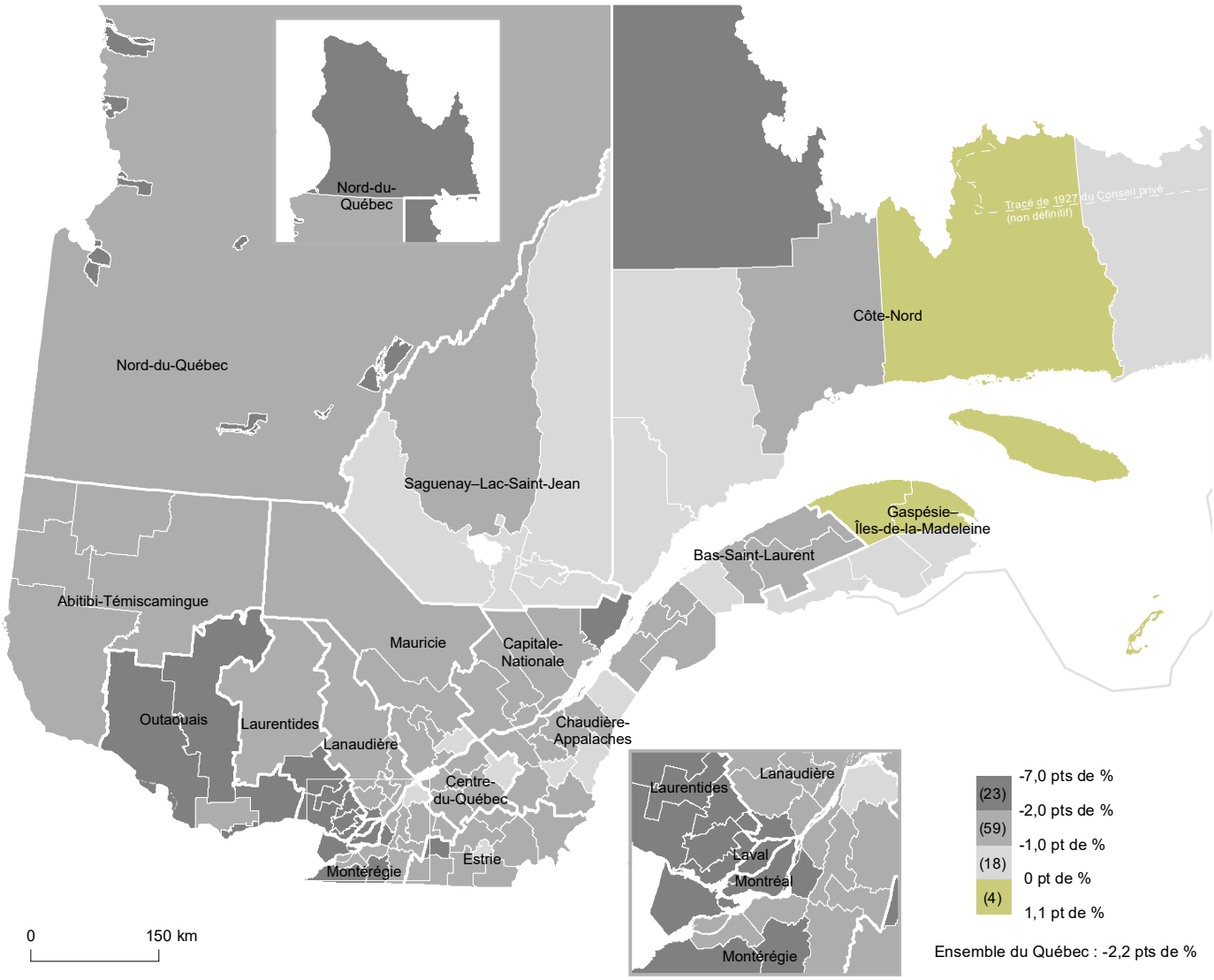

Note : Selon la dénomination et le découpage des MRC géographiques et des régions administratives au 31 décembre 2021.

Sources : Institut de la statistique du Québec, exploitation des données fiscales des particuliers de Revenu Québec (données sur la variation du taux de travailleurs). Ministère de l'Énergie et des Ressources naturelles, Système sur les découpages administratifs (données sur les limites administratives).

Taux de travailleurs élevés dans les régions métropolitaines de Québec et de Montréal

Après le rebond réalisé en 2021, 19 MRC présentent des taux de travailleurs de plus de 80 %, alors qu'elles étaient seulement 6 en 2020. Avant la crise sanitaire, soit en 2019, on en comptait une trentaine. Les taux de travailleurs de 25 à 64 ans[7] les plus élevés continuent de s'observer dans les RMR de Montréal et de Québec. Parmi les MRC où le taux de travailleurs dépassait 80 % en 2021, huit sont situées dans la région métropolitaine de Montréal. Cinq de ces MRC sont dans la couronne sud, soit La Vallée-du-Richelieu (83,4 %), Marguerite-D'Youville (83,4 %), Rouville (81,6 %), Vaudreuil-Soulanges (81,4 %) et Roussillon (80,5 %), et trois dans la couronne nord, soit Mirabel (82,2 %), Les Moulins (81,4 %) et Thérèse-De Blainville (80,5 %). En périphérie de Québec, sept MRC affichent aussi des taux élevés : La Jacques-Cartier (85,1 %), La Nouvelle-Beauce (84,3 %), Lévis (83,0 %), Lotbinière (82,1 %), Bellechasse (81,6 %), Robert-Cliche (81,1 %), L'Île-d'Orléans (80,8 %) et Québec (80,3 %). Parmi les autres MRC qui se caractérisent par leur fort taux de travailleurs, Caniapiscau (84,3 %) et Jamésie (80,8 %) font figure d'exceptions en étant les seules situées dans des régions éloignées des grands centres urbains à afficher un taux de travailleurs de plus de 80 %.

À l'opposé, plusieurs MRC de la Gaspésie–Îles-de-la-Madeleine et du Bas-Saint-Laurent ainsi que les plus septentrionales de l'Outaouais, des Laurentides, de Lanaudière et de la Mauricie continuent d'afficher les plus faibles taux de travailleurs (figure 9). Quatre des six MRC de la Gaspésie–Îles-de-la-Madeleine se classent parmi les dix territoires qui présentent les taux les moins élevés pour l'année 2021. Ce sont d'ailleurs deux MRC de la péninsule gaspésienne qui enregistrent les taux les plus bas au Québec, soit La Haute-Gaspésie (59,5 %) et Le Rocher-Percé (58,7 %). Du côté des MRC situées dans les portions nord de l'Outaouais, des Laurentides et de Lanaudière, les taux de travailleurs sont, là aussi, parmi les plus faibles de la province. Ils sont de plus de dix points inférieurs au taux noté pour l'ensemble du Québec dans les MRC de La Vallée-de-la-Gatineau (62,9 %), de Pontiac (64,1 %), d'Antoine-Labelle (65,7 %) et de Matawinie (66,0 %). Par contraste, dans ces mêmes régions, on observe des taux généralement plus élevés pour les MRC les plus méridionales, comme l'illustrent les figures 8 et 9.

Figure 8

Écarts entre les MRC affichant le plus bas et le plus haut taux de travailleurs de 25 à 64 ans pour chacune des régions administratives[1], Québec, 2021

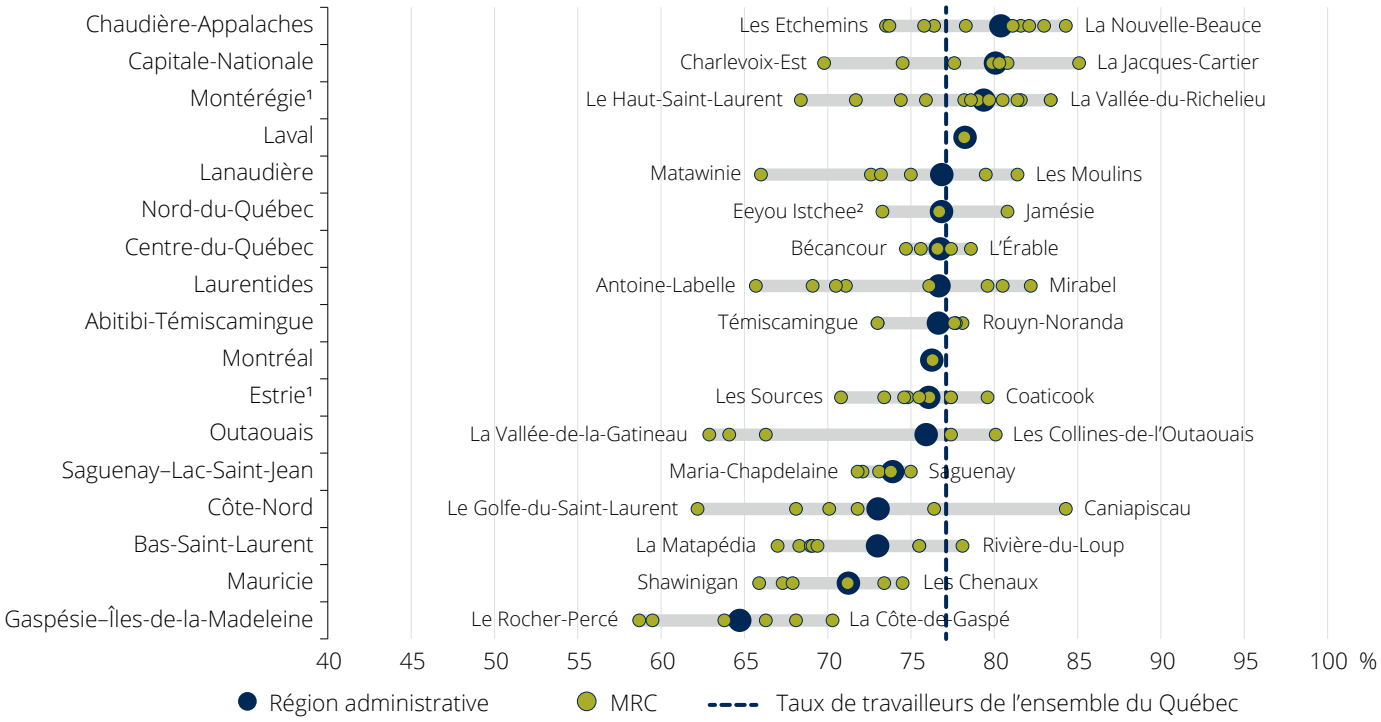

1. Selon les nouvelles limites territoriales des régions administratives entrées en vigueur le 28 juillet 2021 à la suite de la publication du décret 961-2021. À cette date, les MRC de La Haute-Yamaska et de Brome-Missisquoi ont changé de région administrative, passant de la Montérégie à l'Estrie.
2. Toponyme non officiel.

Source : Institut de la statistique du Québec, exploitation des données fiscales des particuliers de Revenu Québec.

7. Malgré certaines différences conceptuelles et méthodologiques, le taux de travailleurs s'apparente au taux d'emploi utilisé dans l'*Enquête sur la population active* (EPA) de Statistique Canada. Pour en savoir plus, veuillez consulter l'encadré portant sur les Comparaisons avec les estimations annuelles de l'EPA.

Figure 9

Taux de travailleurs de 25 à 64 ans, MRC du Québec, 2021

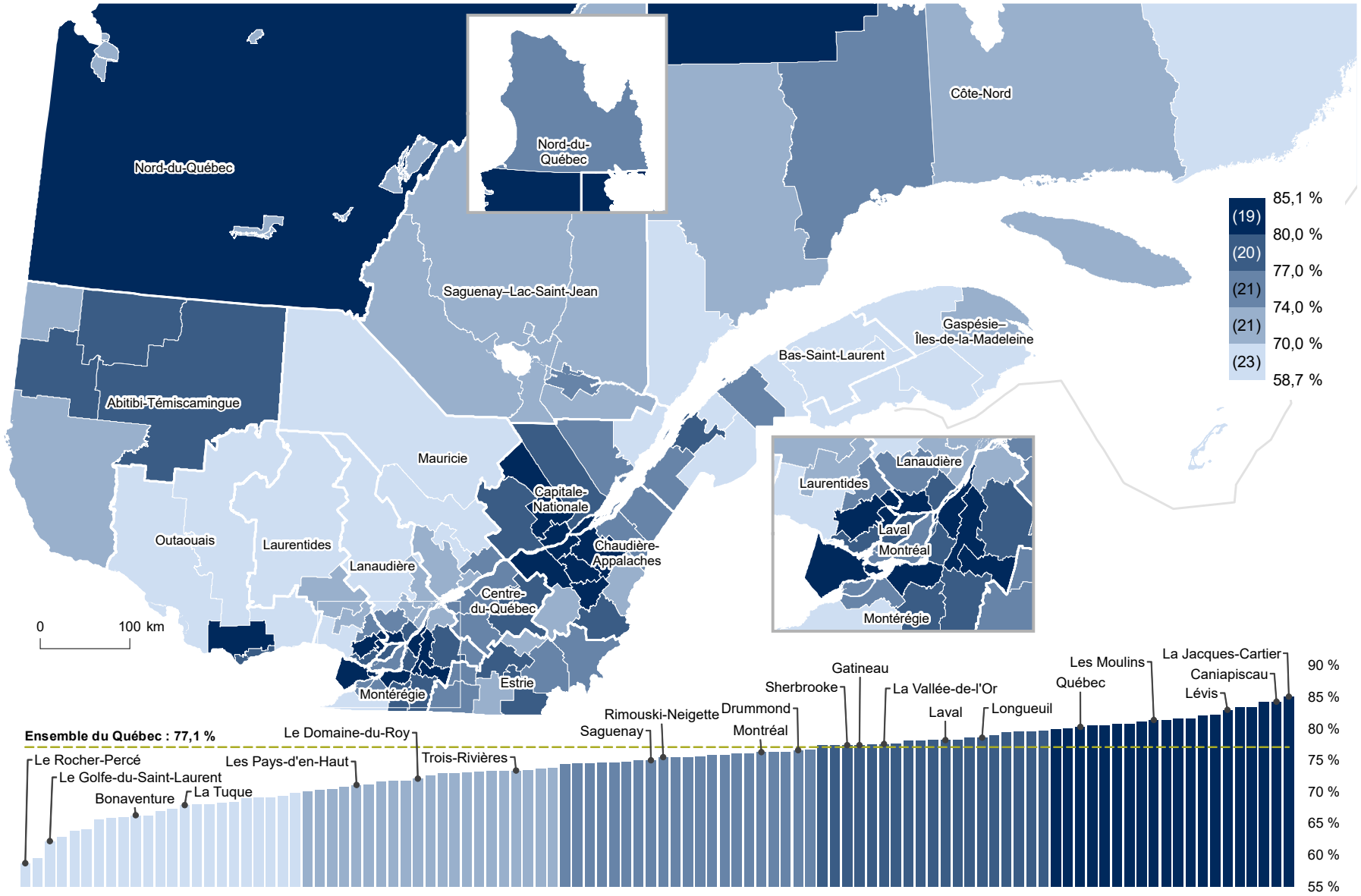

Note : Selon la dénomination et le découpage des MRC géographiques et des régions administratives au 31 décembre 2021.

Sources : Institut de la statistique du Québec, exploitation des données fiscales des particuliers de Revenu Québec (données sur le taux de travailleurs).
Ministère de l'Énergie et des Ressources naturelles, Système sur les découpages administratifs (données sur les limites administratives).

Interprétation des estimations provisoires et révision des données

Les estimations du nombre et du taux de travailleurs sont révisées régulièrement par l'ISQ. Généralement, au moment de la publication des données de l'année la plus récente, les estimations des deux années précédentes sont révisées. Les estimations de l'année la plus récente sont d'ailleurs sujettes à des révisions de plus grande ampleur, étant donné qu'elles reposent en bonne partie sur des données provisoires. Par conséquent, une certaine prudence est de mise dans l'interprétation de l'évolution récente des principaux indicateurs du marché du travail dans les MRC.

Revenu d'emploi : reprise accélérée de la croissance

Après le ralentissement de sa croissance entraîné en 2020 au Québec par la crise sanitaire, le revenu d'emploi médian des 25-64 ans a bondi de 9,0 % et a atteint 49 788 $, selon les données provisoires de 2021. Il s'agit, et de loin, de la plus forte augmentation observée depuis que ces données sont compilées (2002). Soulignons que le revenu d'emploi médian a crû plus que l'indice des prix à la consommation (+ 3,8 %) en 2021.

Dans l'ensemble du Québec, la croissance du revenu d'emploi médian s'est accélérée en 2021 dans tous les groupes d'âge, mais surtout chez les 25-34 ans et les 55-64 ans, deux groupes particulièrement frappés par la faible hausse survenue en 2020 dans le contexte de la pandémie. Pour ces deux tranches d'âge, le revenu d'emploi s'est accru de près de 10 % en 2021, et ce, après la croissance anémique de moins de 1 %, un an plus tôt. De la même façon, la hausse du revenu d'emploi médian en 2021 a été plus vigoureuse chez les hommes (+ 9,3 %) que chez les femmes (+ 8,6 %). Ce déséquilibre tend à contrebalancer la maigre hausse en 2020 de 0,4 % chez les travailleurs contre 2,4 % chez les travailleuses. L'écart entre les hommes et les femmes sur le plan du revenu d'emploi se chiffre à 21,2 % en 2021, ce qui est supérieur à l'écart observé l'année précédente, mais en dessous de celui d'avant la pandémie, en 2019 (22,2 %) (figure 10).

En 2021, parmi les 104 MRC que compte le Québec, 48 ont enregistré une croissance annuelle du revenu d'emploi médian supérieure à celle observée à l'échelle provinciale (+ 9,0 %). La MRC du Golfe-du-Saint-Laurent sur la Côte-Nord est celle qui a connu l'augmentation la plus prononcée de la province, le revenu d'emploi y ayant bondi de 18,3 %. Cette croissance succède à une baisse de 3,8 % survenue en 2020, la plus importante du Québec. Le Golfe-du-Saint-Laurent et La Haute-Côte-Nord sont d'ailleurs les seules MRC de la région à afficher une hausse supérieure à celle observée à l'échelle de la province.

Figure 10

Évolution du revenu d'emploi médian des 25-64 ans selon le sexe, ensemble du Québec, 2011 à 2021

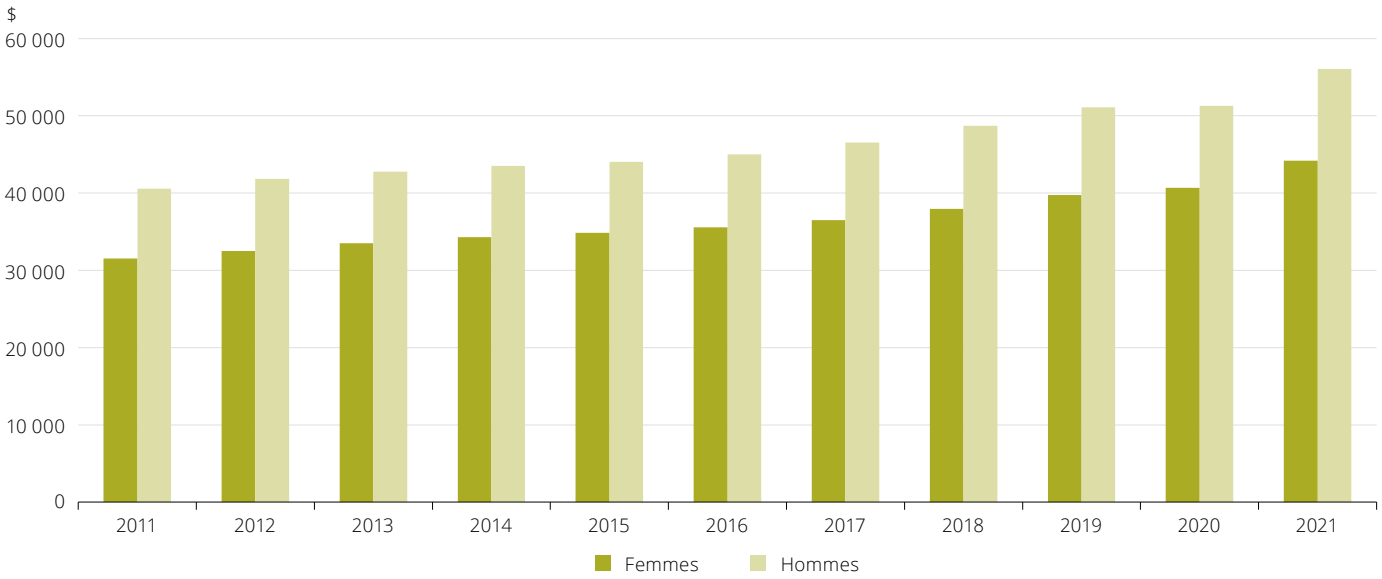

Source : Institut de la statistique du Québec, exploitation des données fiscales des particuliers de Revenu Québec.

Au tableau 3, on constate que la majorité des MRC de la Capitale-Nationale, de la Mauricie, de l'Estrie et de la Gaspésie–Îles-de-la-Madeleine ont connu une augmentation plus marquée que celle de l'ensemble de la province en 2021. Dans la Capitale-Nationale, toutes les MRC, sauf L'Île-d'Orléans et Québec, affichent une croissance supérieure à la médiane québécoise, les hausses les plus importantes étant enregistrées dans Charlevoix-Est et Charlevoix. En Mauricie, ce sont les MRC de Maskinongé (11,8 %) et de Mékinac (10,1 %) qui se distinguent par la croissance du revenu d'emploi. En Estrie, la hausse dépasse 10 % dans cinq MRC, soit Memphrémagog (11,6 %) et Les Sources (11,3 %). Pour ce qui est de la Gaspésie–Îles-de-la-Madeleine, les plus fortes hausses sont survenues dans les MRC de la Communauté maritime des Îles-de-la-Madeleine (+ 11,5 %) et d'Avignon (+ 10,7 %).

Le revenu d'emploi médian : Caniapiscau toujours en tête

Au chapitre du revenu d'emploi médian, Caniapiscau continue de dominer largement le classement des MRC en raison d'un revenu de plus de 90 000 $ en 2021 (figure 11). Ce territoire de la Côte-Nord occupe invariablement la première position depuis que ces données sont compilées, soit depuis 2002, une situation qui s'explique en grande partie par les salaires élevés des travailleurs du secteur minier. La MRC de Caniapiscau est suivie, de loin, par Les Collines-de-l'Outaouais (66 488 $) et La Jacques-Cartier (63 372 $). Les MRC affichant les revenus d'emploi médians les plus élevés se concentrent, encore une fois, dans les MRC situées dans les RMR de Québec et d'Ottawa-Gatineau[8], ainsi que dans les régions administratives dont l'économie repose en grande partie sur l'exploitation des ressources minières, comme la Côte-Nord et l'Abitibi-Témiscamingue.

Les revenus d'emploi tendent également à être plus élevés dans les MRC des couronnes nord et sud de l'île de Montréal. C'est ce qui est observé, notamment, dans les MRC de La Vallée-du-Richelieu (62 772 $), de Marguerite-D'Youville (61 426 $), de Roussillon (56 949 $) et de Vaudreuil-Soulanges (55 950 $), en Montérégie, de même que dans celles de Thérèse-De Blainville (56 248 $) et des Moulins (55 720 $), dans la couronne nord de Montréal.

À l'inverse, les MRC de la Gaspésie–Îles-de-la-Madeleine, du Bas-Saint-Laurent, de la Mauricie, du Centre-du-Québec et de l'Estrie ainsi que celles situées au nord des régions de l'Outaouais, des Laurentides et de Lanaudière font moins bonne figure et continuent de présenter un revenu d'emploi plus faible que la médiane québécoise. Montréal se trouve également dans cette catégorie (46 725 $).

Photo : kzenon / iStock

8. Partie québécoise de la RMR d'Ottawa-Gatineau.

Figure 11

Revenu d'emploi médian des 25-64 ans, MRC du Québec, 2021

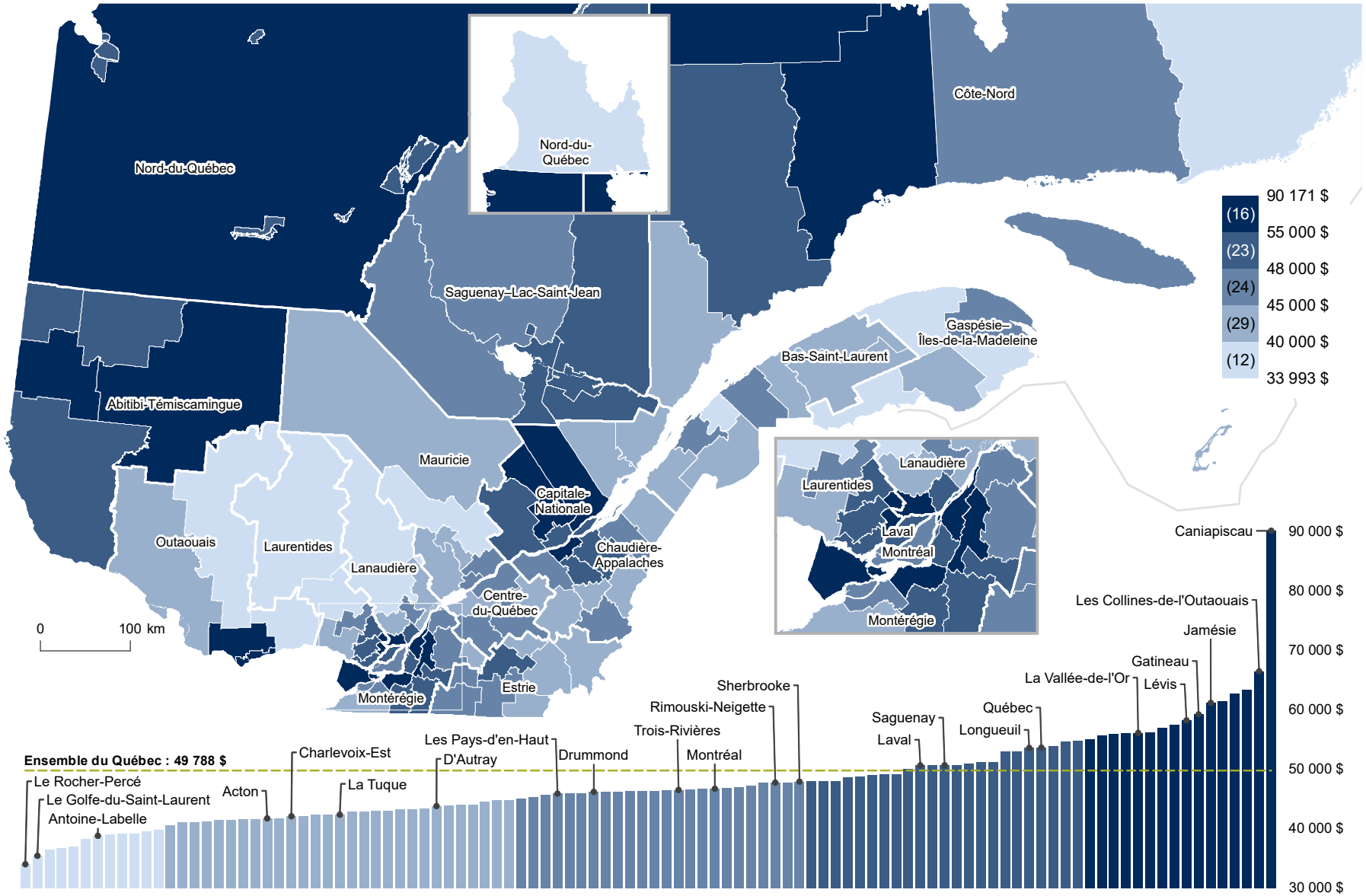

Note : Selon la dénomination et le découpage des MRC géographiques et des régions administratives au 31 décembre 2021.

Sources : Institut de la statistique du Québec, exploitation des données fiscales des particuliers de Revenu Québec (données sur le revenu d'emploi médian).
Ministère de l'Énergie et des Ressources naturelles, Système sur les découpages administratifs (données sur les limites administratives).

De fortes disparités de revenu à l'intérieur de certaines régions

Les différences de revenu d'emploi médian entre les MRC varient considérablement d'une région administrative à l'autre, comme en témoigne la figure 12. L'écart le plus important entre les MRC d'une même région en 2021 se trouve sur la Côte-Nord, où il est toutefois moins marqué qu'en 2020 et 2019. La différence atteint près de 55 000 $ entre la MRC qui présente le revenu d'emploi le plus élevé, Caniapiscau, et celle affichant le revenu le plus faible, Le Golfe-du-Saint-Laurent. Cette dernière MRC se distingue non seulement par le revenu d'emploi médian le plus bas de la Côte-Nord, mais elle se situe également à l'avant-dernier rang de toute la province.

Les régions de l'Outaouais et de la Montérégie présentent, elles aussi, mais dans une moindre mesure, un clivage territorial important. Dans l'Outaouais, la MRC de La Vallée-de-la-Gatineau affiche un revenu d'emploi médian inférieur de près de 29 500 $ à celui de la MRC des Collines-de-l'Outaouais. Pour ce qui est de la Montérégie, les différences de revenus d'emploi demeurent substantielles, notamment entre les MRC situées à proximité de l'île de Montréal, comme La Vallée-du-Richelieu (62 772 $) ainsi que Marguerite-D'Youville (61 426 $), et celles qui en sont les plus éloignées, telles que Le Haut-Saint-Laurent (41 465 $) et Acton (41 717 $).

Un écart de revenu important existe aussi dans la région du Nord-du-Québec. Une différence de plus de 24 700 $ sépare le revenu d'emploi médian des travailleurs de la Jamésie (61 161 $) de celui des travailleurs de l'Administration régionale Kativik (36 453 $).

À l'autre bout du spectre, les régions du Centre-du-Québec et du Saguenay–Lac-Saint-Jean continuent de se caractériser par un niveau de revenu relativement homogène. Dans le Centre-du-Québec, l'écart de revenu est d'un peu plus de 2 800 $ entre la MRC qui présente le revenu médian le plus élevé (Drummond) et celle où il est le plus faible (L'Érable). Au Saguenay–Lac-Saint-Jean, la différence est relativement faible – d'environ 5 700 $ – entre les MRC de Saguenay et de Maria-Chapdelaine.

Figure 12

Écarts entre les MRC affichant le revenu d'emploi médian le plus faible et le plus élevé chez les 25-64 ans pour chacune des régions administratives[1], Québec, 2021

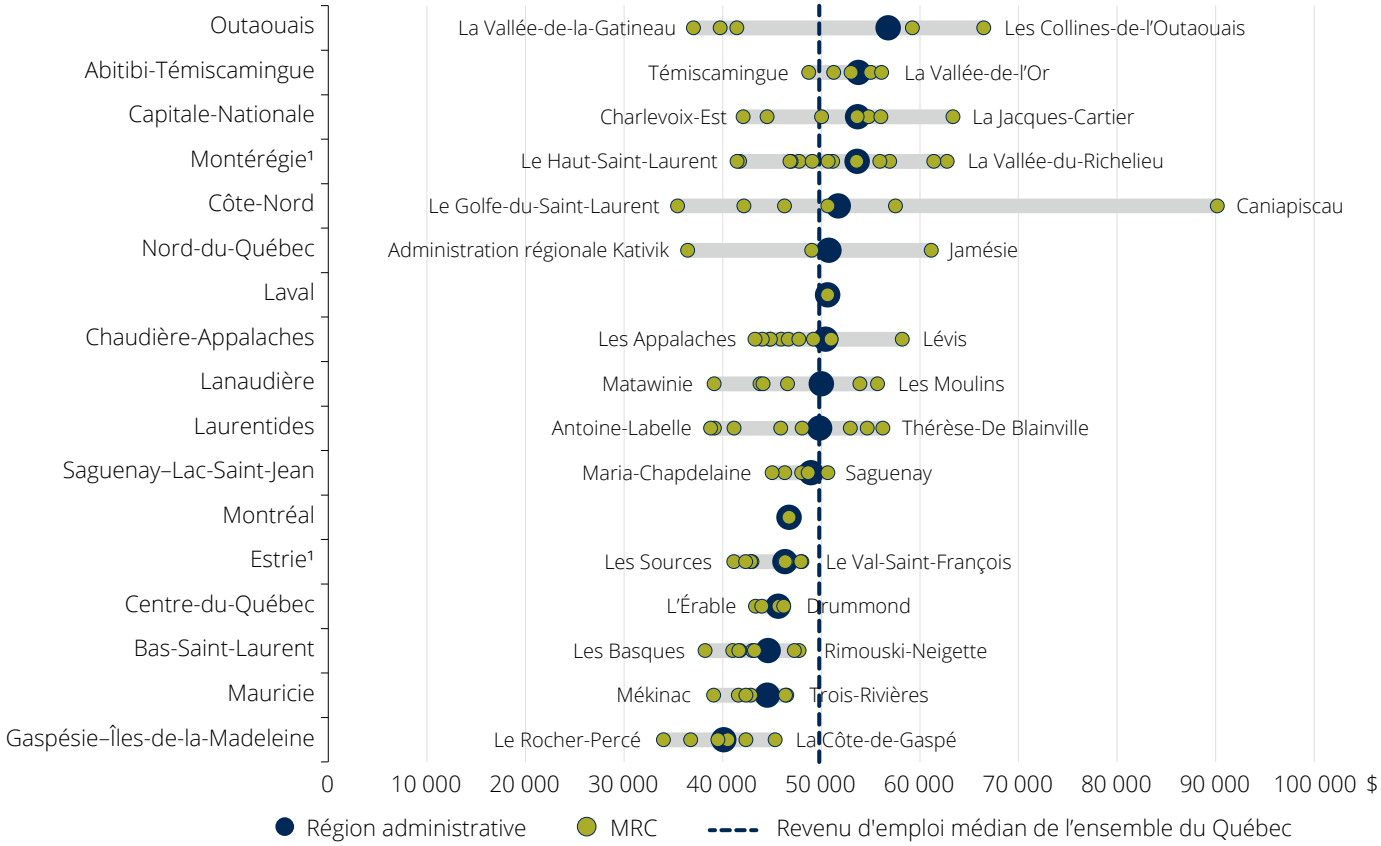

1. Selon les nouvelles limites territoriales des régions administratives entrées en vigueur le 28 juillet 2021 à la suite de la publication du décret 961-2021. À cette date, les MRC de La Haute-Yamaska et de Brome-Missisquoi ont changé de région administrative, passant de la Montérégie à l'Estrie.

Source : Institut de la statistique du Québec, exploitation des données fiscales des particuliers de Revenu Québec.

Références

INSTITUT DE LA STATISTIQUE DU QUÉBEC (2022a). *La participation au marché du travail de l'ensemble de la population en âge de travailler – Troisième trimestre 2021*, [En ligne], Québec, octobre, L'Institut, [statistique.quebec.ca/fr/document/comment-evolue-la-participation-au-marche-du-travail-en-temps-de-pandemie-au-quebec-et-ailleurs-au-canada-troisieme-trimestre-2021/publication/participation-au-marche-du-travail-ensemble-de-la-population-en-age-de-travailler-troisieme-trimestre-2021].

INSTITUT DE LA STATITIQUE DU QUÉBEC (2022b). « Statistiques par MRC. Démographie », *Le Panorama des régions du Québec, édition 2022*, [En ligne], Québec, L'Institut, p. 164-177. [statistique.quebec.ca/fr/fichier/panorama-des-regions-du-quebec-edition-2022.pdf].

INSTITUT DE LA STATISTIQUE DU QUÉBEC (2021a). *Attentes des entreprises du Québec pour le troisième trimestre de 2021*, [En ligne], Québec, 30 septembre, [statistique.quebec.ca/fr/document/situation-attentes-entreprises-quebec/publication/attentes-des-entreprises-du-quebec-pour-le-troisieme-trimestre-de-2021].

INSTITUT DE LA STATISTIQUE DU QUÉBEC (2021b). *Tableau 33-10-0392-01 : Entreprises qui prévoient de réduire la taille de leurs emplacements actuels en fonction de l'effectif qui fait du télétravail, selon les caractéristiques de l'entreprise, Québec, 3e trimestre de 2021*, [En ligne], Québec, 30 septembre, [statistique.quebec.ca/fr/document/situation-attentes-entreprises-quebec/publication/attentes-des-entreprises-du-quebec-pour-le-troisieme-trimestre-de-2021].

SOCIÉTÉ CANADIENNE D'HYPOTHÈQUES ET DE LOGEMENT (2021). *Le marché de l'habitation. Le marché sous la loupe*, [En ligne], mars, [assets.cmhc-schl.gc.ca/sites/cmhc/professional/housing-markets-data-and-research/market-reports/housing-market-insight/2021/housing-market-insight-canada-68471-m03-fr.pdf?rev=99925786-1e5b-4490-8244-0d2be5fc65d0].

ST-AMOUR, Martine, Simon BÉZY et Luc DENEAULT (2022). « La migration interrégionale au Québec en 2020-2021 : les pertes accrues des grands centres profitent à plusieurs régions », *Bulletin sociodémographique*, vol. 26, nº 1, janvier, Institut de la statistique du Québec, p. 1-20. [statistique.quebec.ca/fr/fichier/migration-interregionale-quebec-2020-2021-pertes-grands-centres-profitent-regions.pdf].

STATISTIQUE CANADA (2021a). *Travailler à domicile pendant la pandémie de COVID-19, avril 2020 à juin 2021*, [En ligne], 4 août, Ottawa, Statistique Canada, [www150.statcan.gc.ca/n1/daily-quotidien/210804/dq210804b-fra.htm].

STATISTIQUE CANADA (2021b). *Tableau 1 Pourcentage de personnes travaillant à domicile, selon certaines caractéristiques, avril 2020 à juin 2021*, [En ligne], 4 août, Ottawa, Statistique Canada, [www150.statcan.gc.ca/n1/daily-quotidien/210804/t001b-fra.htm].

Tableau 1

Nombre de travailleurs, population de 25 à 64 ans, MRC[1] du Québec classées par régions administratives[2], 2016 à 2021

Code	MRC par régions administratives	2016	2017	2018	2019[r]	2020[r]	2021[p]	Variation 2021/2020	Variation 2021/2019	Variation 2021/2016
		n						%		
01	Bas-Saint-Laurent	71 918	72 268	72 639	72 444	68 617	70 822	3,2	– 2,2	– 1,5
07	La Matapédia	6 032	6 027	6 029	6 002	5 611	5 728	2,1	– 4,6	– 5,0
08	La Matanie	7 120	7 124	7 124	7 085	6 708	6 857	2,2	– 3,2	– 3,7
09	La Mitis	6 385	6 403	6 414	6 394	6 066	6 264	3,3	– 2,0	– 1,9
10	Rimouski-Neigette	21 658	21 811	21 970	21 907	20 856	21 661	3,9	– 1,1	0,0
11	Les Basques	2 795	2 788	2 819	2 819	2 642	2 781	5,3	– 1,3	– 0,5
12	Rivière-du-Loup	13 353	13 534	13 709	13 803	13 074	13 500	3,3	– 2,2	1,1
13	Témiscouata	6 750	6 748	6 709	6 647	6 251	6 466	3,4	– 2,7	– 4,2
14	Kamouraska	7 825	7 833	7 865	7 787	7 409	7 565	2,1	– 2,9	– 3,3
02	Saguenay–Lac-Saint-Jean	102 946	103 245	104 240	104 510	98 517	102 668	4,2	– 1,8	– 0,3
91	Le Domaine-du-Roy	11 362	11 231	11 363	11 265	10 565	11 098	5,0	– 1,5	– 2,3
92	Maria-Chapdelaine	8 926	8 910	8 900	8 863	8 298	8 437	1,7	– 4,8	– 5,5
93	Lac-Saint-Jean-Est	19 505	19 551	19 731	19 740	18 469	19 391	5,0	– 1,8	– 0,6
941	Saguenay	54 714	54 917	55 356	55 618	52 509	54 499	3,8	– 2,0	– 0,4
942	Le Fjord-du-Saguenay	8 439	8 636	8 890	9 024	8 676	9 243	6,5	2,4	9,5
03	Capitale-Nationale	306 444	310 054	314 444	318 995	303 139	314 250	3,7	– 1,5	2,5
15	Charlevoix-Est	5 557	5 551	5 524	5 476	4 979	5 298	6,4	– 3,3	– 4,7
16	Charlevoix	4 825	4 820	4 837	4 906	4 630	4 821	4,1	– 1,7	– 0,1
20	L'Île-d'Orléans	2 698	2 724	2 729	2 697	2 606	2 687	3,1	– 0,4	– 0,4
21	La Côte-de-Beaupré	12 000	12 087	12 424	12 595	12 064	12 875	6,7	2,2	7,3
22	La Jacques-Cartier	20 994	21 506	22 006	22 473	21 981	23 414	6,5	4,2	11,5
23	Québec	238 890	241 581	244 921	248 632	235 506	242 471	3,0	– 2,5	1,5
34	Portneuf	21 480	21 785	22 003	22 216	21 373	22 684	6,1	2,1	5,6
04	Mauricie	95 126	95 982	96 947	97 439	91 894	96 675	5,2	– 0,8	1,6
35	Mékinac	4 093	4 106	4 048	4 056	3 859	4 049	4,9	– 0,2	– 1,1
36	Shawinigan	16 017	16 084	16 260	16 222	15 245	16 043	5,2	– 1,1	0,2
371	Trois-Rivières	49 234	49 858	50 544	51 006	48 094	50 512	5,0	– 1,0	2,6
372	Les Chenaux	7 203	7 303	7 366	7 367	7 067	7 577	7,2	2,9	5,2
51	Maskinongé	13 596	13 633	13 681	13 777	12 883	13 557	5,2	– 1,6	– 0,3
90	La Tuque	4 983	4 998	5 048	5 011	4 746	4 937	4,0	– 1,5	– 0,9
05	Estrie[2]	178 899	181 197	184 592	187 056	179 143	189 794	5,9	1,5	6,1
30	Le Granit	8 140	8 083	8 082	8 091	7 685	8 032	4,5	– 0,7	– 1,3
40	Les Sources	4 716	4 751	4 761	4 777	4 530	4 756	5,0	– 0,4	0,8
41	Le Haut-Saint-François	8 492	8 571	8 713	8 826	8 519	8 915	4,6	1,0	5,0
42	Le Val-Saint-François	12 281	12 397	12 564	12 699	12 254	12 854	4,9	1,2	4,7
43	Sherbrooke	61 983	62 776	64 505	65 604	62 889	66 634	6,0	1,6	7,5
44	Coaticook	7 421	7 434	7 503	7 506	7 103	7 372	3,8	– 1,8	– 0,7
45	Memphrémagog	18 683	19 022	19 196	19 430	18 599	19 791	6,4	1,9	5,9
46	Brome-Missisquoi	22 315	22 721	23 292	23 825	23 193	25 148	8,4	5,6	12,7
47	La Haute-Yamaska	34 868	35 442	35 976	36 298	34 371	36 292	5,6	– 0,0	4,1
06	Montréal	802 676	823 808	848 869	873 949	798 762	822 192	2,9	– 5,9	2,4
66	Montréal	802 676	823 808	848 869	873 949	798 762	822 192	2,9	– 5,9	2,4

Suite à la page 18

Tableau 1 (suite)

Nombre de travailleurs, population de 25 à 64 ans, MRC[1] du Québec classées par régions administratives[2], 2016 à 2021

Code	MRC par régions administratives	2016	2017	2018	2019[r]	2020[r]	2021[p]	Variation 2021/2020	Variation 2021/2019	Variation 2021/2016
		n						%		
07	**Outaouais**	**154 254**	**156 788**	**159 842**	**162 405**	**154 999**	**160 357**	**3,5**	**– 1,3**	**4,0**
80	Papineau	7 995	7 999	8 114	8 237	7 858	8 354	6,3	1,4	4,5
81	Gatineau	113 446	115 409	117 799	119 736	113 773	116 604	2,5	– 2,6	2,8
82	Les Collines-de-l'Outaouais	21 731	22 173	22 715	23 090	22 668	24 208	6,8	4,8	11,4
83	La Vallée-de-la-Gatineau	6 674	6 763	6 769	6 880	6 524	6 853	5,0	– 0,4	2,7
84	Pontiac	4 408	4 444	4 445	4 462	4 176	4 338	3,9	– 2,8	– 1,6
08	**Abitibi-Témiscamingue**	**58 721**	**59 542**	**60 077**	**59 678**	**56 481**	**58 462**	**3,5**	**– 2,0**	**– 0,4**
85	Témiscamingue	5 993	6 005	6 065	5 996	5 647	5 897	4,4	– 1,7	– 1,6
86	Rouyn-Noranda	17 320	17 660	17 860	17 785	16 883	17 473	3,5	– 1,8	0,9
87	Abitibi-Ouest	7 602	7 630	7 669	7 586	7 224	7 472	3,4	– 1,5	– 1,7
88	Abitibi	10 075	10 240	10 253	10 165	9 687	10 025	3,5	– 1,4	– 0,5
89	La Vallée-de-l'Or	17 731	18 007	18 230	18 146	17 040	17 595	3,3	– 3,0	– 0,8
09	**Côte-Nord**	**35 288**	**35 226**	**35 174**	**34 992**	**32 988**	**33 783**	**2,4**	**– 3,5**	**– 4,3**
95	La Haute-Côte-Nord	3 861	3 857	3 826	3 810	3 568	3 669	2,8	– 3,7	– 5,0
96	Manicouagan	11 709	11 677	11 639	11 539	10 839	11 038	1,8	– 4,3	– 5,7
971	Sept-Rivières	13 858	13 869	13 954	13 831	13 083	13 434	2,7	– 2,9	– 3,1
972	Caniapiscau	1 813	1 845	1 825	1 880	1 785	1 793	0,4	– 4,6	– 1,1
981	Minganie	2 444	2 364	2 326	2 329	2 232	2 274	1,9	– 2,4	– 7,0
982	Le Golfe-du-Saint-Laurent	1 603	1 614	1 604	1 603	1 481	1 575	6,3	– 1,7	– 1,7
10	**Nord-du-Québec**	**16 098**	**16 412**	**16 467**	**16 606**	**15 664**	**16 419**	**4,8**	**– 1,1**	**2,0**
991	Jamésie	6 129	6 187	6 142	6 142	5 757	5 894	2,4	– 4,0	– 3,8
992	Administration régionale Kativik	4 642	4 741	4 854	4 794	4 492	4 773	6,3	– 0,4	2,8
993	Eeyou Istchee[3]	5 327	5 484	5 471	5 670	5 415	5 752[a]	6,2	1,4	8,0
11	**Gaspésie–Îles-de-la-Madeleine**	**29 451**	**29 699**	**29 866**	**29 927**	**28 601**	**30 063**	**5,1**	**0,5**	**2,1**
01	Communauté maritime des Îles-de-la-Madeleine	4 316	4 459	4 477	4 542	4 355	4 622	6,1	1,8	7,1
02	Le Rocher-Percé	5 100	5 153	5 139	5 120	4 818	5 090	5,6	– 0,6	– 0,2
03	La Côte-de-Gaspé	6 231	6 257	6 311	6 349	6 087	6 348	4,3	– 0,0	1,9
04	La Haute-Gaspésie	3 284	3 300	3 250	3 214	3 099	3 256	5,1	1,3	– 0,9
05	Bonaventure	5 774	5 780	5 834	5 840	5 580	5 899	5,7	1,0	2,2
06	Avignon	4 746	4 750	4 855	4 862	4 662	4 848	4,0	– 0,3	2,1
12	**Chaudière-Appalaches**	**173 565**	**175 049**	**176 651**	**177 757**	**169 552**	**177 263**	**4,5**	**– 0,3**	**2,1**
17	L'Islet	6 823	6 796	6 739	6 726	6 327	6 532	3,2	– 2,9	– 4,3
18	Montmagny	8 448	8 522	8 552	8 562	8 016	8 344	4,1	– 2,5	– 1,2
19	Bellechasse	15 669	15 778	15 821	15 859	15 172	15 958	5,2	0,6	1,8
251	Lévis	62 560	63 154	63 567	64 264	61 905	64 527	4,2	0,4	3,1
26	La Nouvelle-Beauce	16 332	16 506	16 835	16 763	15 928	16 713	4,9	– 0,3	2,3
27	Robert-Cliche	7 626	7 597	7 662	7 752	7 339	7 659	4,4	– 1,2	0,4
28	Les Etchemins	6 009	6 036	6 112	6 137	5 844	6 126	4,8	– 0,2	1,9
29	Beauce-Sartigan	21 408	21 490	21 779	21 816	20 654	21 321	3,2	– 2,3	– 0,4
31	Les Appalaches	15 046	15 101	15 168	15 223	14 319	15 073	5,3	– 1,0	0,2
33	Lotbinière	13 644	14 069	14 416	14 655	14 048	15 010	6,8	2,4	10,0
13	**Laval**	**177 972**	**181 051**	**184 624**	**188 792**	**175 057**	**181 059**	**3,4**	**– 4,1**	**1,7**
65	Laval	177 972	181 051	184 624	188 792	175 057	181 059	3,4	– 4,1	1,7

Suite à la page 19

Tableau 1 (suite)

Nombre de travailleurs, population de 25 à 64 ans, MRC[1] du Québec classées par régions administratives[2], 2016 à 2021

Code	MRC par régions administratives	2016	2017	2018	2019[r]	2020[r]	2021[p]	Variation 2021/2020	Variation 2021/2019	Variation 2021/2016
		n						%		
14	**Lanaudière**	**204 006**	**206 942**	**210 854**	**214 516**	**203 870**	**216 378**	**6,1**	**0,9**	**6,1**
52	D'Autray	16 049	16 203	16 557	16 869	16 036	17 356	8,2	2,9	8,1
60	L'Assomption	52 859	53 144	53 697	54 088	51 062	53 354	4,5	– 1,4	0,9
61	Joliette	24 416	24 576	25 030	25 550	24 307	25 736	5,9	0,7	5,4
62	Matawinie	17 298	17 704	17 980	18 353	17 694	19 212	8,6	4,7	11,1
63	Montcalm	21 877	22 568	23 330	23 953	22 949	25 202	9,8	5,2	15,2
64	Les Moulins	71 507	72 747	74 260	75 703	71 822	75 518	5,1	– 0,2	5,6
15	**Laurentides**	**244 798**	**249 220**	**254 443**	**259 559**	**246 689**	**262 268**	**6,3**	**1,0**	**7,1**
72	Deux-Montagnes	43 426	43 789	44 517	45 025	42 384	44 598	5,2	– 0,9	2,7
73	Thérèse-De Blainville	67 660	68 370	69 354	70 559	67 082	70 368	4,9	– 0,3	4,0
74	Mirabel	23 949	25 220	26 317	27 376	26 436	28 389	7,4	3,7	18,5
75	La Rivière-du-Nord	52 986	54 309	55 860	57 281	54 519	58 258	6,9	1,7	9,9
76	Argenteuil	11 654	11 864	12 089	12 221	11 563	12 391	7,2	1,4	6,3
77	Les Pays-d'en-Haut	15 859	16 047	16 278	16 758	16 145	17 881	10,8	6,7	12,7
78	Les Laurentides	17 568	17 793	18 176	18 377	17 256	18 395	6,6	0,1	4,7
79	Antoine-Labelle	11 696	11 828	11 852	11 962	11 304	11 988	6,1	0,2	2,5
16	**Montérégie[2]**	**575 312**	**584 093**	**595 555**	**606 321**	**578 196**	**605 105**	**4,7**	**– 0,2**	**5,2**
48	Acton	6 073	6 058	6 058	6 106	5 830	6 179	6,0	1,2	1,7
53	Pierre-De Saurel	18 244	18 279	18 440	18 477	17 621	18 688	6,1	1,1	2,4
54	Les Maskoutains	35 136	35 525	35 907	36 227	34 591	36 227	4,7	0,0	3,1
55	Rouville	16 076	16 300	16 523	16 680	15 837	16 635	5,0	– 0,3	3,5
56	Le Haut-Richelieu	48 262	49 003	49 793	50 452	48 121	50 417	4,8	– 0,1	4,5
57	La Vallée-du-Richelieu	56 126	57 055	58 130	59 122	56 679	59 093	4,3	– 0,0	5,3
58	Longueuil	171 811	174 227	178 172	182 328	171 728	178 451	3,9	– 2,1	3,9
59	Marguerite-D'Youville	35 355	35 758	36 222	36 540	35 086	36 668	4,5	0,4	3,7
67	Roussillon	77 373	78 906	80 713	82 613	79 264	82 907	4,6	0,4	7,2
68	Les Jardins-de-Napierville	11 916	12 158	12 527	12 559	12 269	13 039	6,3	3,8	9,4
69	Le Haut-Saint-Laurent	8 200	8 270	8 417	8 561	8 171	8 674	6,2	1,3	5,8
70	Beauharnois-Salaberry	24 575	24 983	25 694	26 065	25 216	26 818	6,4	2,9	9,1
71	Vaudreuil-Soulanges	66 165	67 571	68 959	70 591	67 783	71 309	5,2	1,0	7,8
17	**Centre-du-Québec**	**94 223**	**95 466**	**96 799**	**97 624**	**92 491**	**97 366**	**5,3**	**– 0,3**	**3,3**
32	L'Érable	9 091	9 109	9 223	9 344	8 869	9 420	6,2	0,8	3,6
38	Bécancour	7 714	7 842	7 872	7 987	7 705	8 078	4,8	1,1	4,7
39	Arthabaska	28 038	28 388	28 805	28 969	27 209	28 421	4,5	– 1,9	1,4
49	Drummond	40 462	41 135	41 786	42 155	40 021	42 323	5,8	0,4	4,6
50	Nicolet-Yamaska	8 918	8 992	9 113	9 169	8 687	9 124	5,0	– 0,5	2,3
	Ensemble du Québec	**3 321 697**	**3 376 042**	**3 442 083**	**3 502 570**	**3 294 660**	**3 434 924**	**4,3**	**– 1,9**	**3,4**

1. Selon la dénomination et le découpage des MRC géographiques au 31 décembre 2021. La version géographique des MRC comprend les MRC au sens juridique et les territoires équivalents (TE) à une MRC, de même que les communautés autochtones et les villages nordiques situés dans le périmètre des MRC ou qui constituent des TE.
2. Selon les nouvelles limites territoriales des régions administratives entrées en vigueur le 28 juillet 2021 à la suite de la publication du décret 961-2021. À cette date, les MRC de La Haute-Yamaska et de Brome-Missisquoi ont changé de région administrative, passant de la Montérégie à l'Estrie. Toutes les données de l'Estrie et de la Montérégie ont été révisées pour tenir compte de ce changement et assurer la comparabilité dans le temps.
3. Toponyme non officiel.

Note : Dans le présent tableau, les données sont accompagnées de la lettre a lorsque la MRC présente, pour une année donnée, un taux de couverture fiscale inférieur à 80 %. En raison d'une sous-couverture importante de la population, ces données doivent être interprétées avec prudence. Pour plus d'information sur le taux de couverture fiscale, veuillez consulter la section Glossaire du bulletin.

Source : Institut de la statistique du Québec, exploitation des données fiscales des particuliers de Revenu Québec.

Tableau 2

Taux de travailleurs, population de 25 à 64 ans, MRC[1] du Québec classées par régions administratives[2], 2016 à 2021

Code	MRC par régions administratives	2016	2017	2018	2019[r]	2020[r]	2021[p]	Écart		
								2021-2020	2021-2019	2021-2016
		%						Points de pourcentage		
01	**Bas-Saint-Laurent**	**70,4**	**71,5**	**73,0**	**74,0**	**71,0**	**73,0**	**2,0**	**– 1,0**	**2,6**
07	La Matapédia	64,8	66,3	67,3	68,2	64,9	67,0	2,1	– 1,2	2,2
08	La Matanie	65,3	66,5	68,1	69,4	66,6	68,3	1,7	– 1,1	3,0
09	La Mitis	66,5	68,0	69,4	70,5	67,3	69,0	1,7	– 1,5	2,5
10	Rimouski-Neigette	72,9	73,9	75,2	76,1	73,2	75,5	2,3	– 0,6	2,6
11	Les Basques	66,5	67,5	69,1	70,5	66,9	69,1	2,2	– 1,4	2,6
12	Rivière-du-Loup	75,1	76,3	78,0	79,3	75,8	78,1	2,3	– 1,2	3,0
13	Témiscouata	67,1	68,2	69,5	70,4	67,5	69,4	1,9	– 1,0	2,3
14	Kamouraska	73,5	74,3	75,9	76,8	73,8	75,5	1,7	– 1,3	2,0
02	**Saguenay–Lac-Saint-Jean**	**70,5**	**71,5**	**73,2**	**74,5**	**71,1**	**73,9**	**2,8**	**– 0,6**	**3,4**
91	Le Domaine-du-Roy	69,5	70,1	71,8	72,8	69,3	72,1	2,8	– 0,7	2,6
92	Maria-Chapdelaine	68,9	70,0	71,5	72,8	69,5	71,8	2,3	– 1,0	2,9
93	Lac-Saint-Jean-Est	70,0	71,0	72,7	73,7	70,1	73,1	3,0	– 0,6	3,1
941	Saguenay	71,3	72,5	73,9	75,3	72,0	75,0	3,0	– 0,3	3,7
942	Le Fjord-du-Saguenay	69,2	70,6	72,9	74,6	71,2	73,8	2,6	– 0,8	4,6
03	**Capitale-Nationale**	**78,8**	**79,7**	**80,7**	**81,8**	**77,8**	**80,1**	**2,3**	**– 1,7**	**1,3**
15	Charlevoix-Est	68,5	70,0	71,2	72,1	66,8	69,8	3,0	– 2,3	1,3
16	Charlevoix	72,1	73,5	74,3	75,8	71,7	74,5	2,8	– 1,3	2,4
20	L'Île-d'Orléans	79,3	79,5	81,5	82,2	78,6	80,8	2,2	– 1,4	1,5
21	La Côte-de-Beaupré	78,3	78,9	80,2	81,2	77,2	79,9	2,7	– 1,3	1,6
22	La Jacques-Cartier	84,3	84,9	85,5	86,3	82,8	85,1	2,3	– 1,2	0,8
23	Québec	79,0	79,9	81,0	82,1	78,0	80,3	2,3	– 1,8	1,3
34	Portneuf	75,9	76,8	77,9	79,0	75,3	77,6	2,3	– 1,4	1,7
04	**Mauricie**	**69,2**	**70,3**	**71,5**	**72,5**	**68,7**	**71,3**	**2,6**	**– 1,2**	**2,1**
35	Mékinac	66,1	67,2	67,7	68,5	65,0	67,3	2,3	– 1,2	1,2
36	Shawinigan	63,4	64,4	65,9	66,9	63,5	65,9	2,4	– 1,0	2,5
371	Trois-Rivières	71,5	72,6	73,8	74,7	70,8	73,4	2,6	– 1,3	1,9
372	Les Chenaux	71,4	73,0	74,1	75,0	71,6	74,5	2,9	– 0,5	3,1
51	Maskinongé	69,7	70,7	71,8	72,9	68,6	71,2	2,6	– 1,7	1,5
90	La Tuque	65,6	66,6	68,1	69,2	65,6	67,9	2,3	– 1,3	2,3
05	**Estrie[2]**	**74,4**	**75,3**	**76,5**	**77,4**	**73,5**	**76,1**	**2,6**	**– 1,3**	**1,7**
30	Le Granit	74,1	74,8	75,6	76,4	72,3	74,8	2,5	– 1,6	0,7
40	Les Sources	67,8	69,3	70,5	72,1	68,6	70,8	2,2	– 1,3	3,0
41	Le Haut-Saint-François	72,5	73,4	74,9	75,9	73,0	74,6	1,6	– 1,3	2,1
42	Le Val-Saint-François	75,9	76,4	77,8	78,4	75,1	77,4	2,3	– 1,0	1,5
43	Sherbrooke	74,7	75,7	77,1	78,2	74,6	77,4	2,8	– 0,8	2,7
44	Coaticook	79,3	79,8	80,8	81,0	77,2	79,6	2,4	– 1,4	0,3
45	Memphrémagog	72,5	73,5	74,2	74,9	70,7	73,4	2,7	– 1,5	0,9
46	Brome-Missisquoi	74,8	75,7	77,0	77,9	73,4	76,1	2,7	– 1,8	1,3
47	La Haute-Yamaska	74,9	75,7	76,8	77,6	73,0	75,5	2,5	– 2,1	0,6
06	**Montréal**	**75,9**	**76,7**	**78,2**	**79,8**	**73,9**	**76,3**	**2,4**	**– 3,5**	**0,4**
66	Montréal	75,9	76,7	78,2	79,8	73,9	76,3	2,4	– 3,5	0,4

Suite à la page 21

Tableau 2 (suite)

Taux de travailleurs, population de 25 à 64 ans, MRC[1] du Québec classées par régions administratives[2], 2016 à 2021

Code	MRC par régions administratives	2016	2017	2018	2019[r]	2020[r]	2021[p]	Écart		
								2021-2020	2021-2019	2021-2016
		%						Points de pourcentage		
07	**Outaouais**	**75,5**	**76,2**	**77,3**	**78,3**	**74,4**	**75,9**	**1,5**	**– 2,4**	**0,4**
80	Papineau	66,3	67,0	68,3	69,5	65,1	66,3	1,2	– 3,2	0,0
81	Gatineau	77,2	77,9	79,0	79,8	75,9	77,4	1,5	– 2,4	0,2
82	Les Collines-de-l'Outaouais	78,7	79,4	80,2	81,2	77,8	80,1	2,3	– 1,1	1,4
83	La Vallée-de-la-Gatineau	61,3	62,4	63,3	65,2	61,9	62,9	1,0	– 2,3	1,6
84	Pontiac	63,9	64,8	65,7	66,7	62,9	64,1	1,2	– 2,6	0,2
08	**Abitibi-Témiscamingue**	**74,6**	**76,0**	**77,3**	**77,7**	**74,3**	**76,7**	**2,4**	**– 1,0**	**2,1**
85	Témiscamingue	71,9	72,9	74,1	74,4	71,1	73,0	1,9	– 1,4	1,1
86	Rouyn-Noranda	75,7	77,2	78,5	79,2	75,9	78,1	2,2	– 1,1	2,4
87	Abitibi-Ouest	71,1	72,4	73,6	74,0	71,0	73,0	2,0	– 1,0	1,9
88	Abitibi	75,8	77,5	78,4	78,7	75,6	77,7	2,1	– 1,0	1,9
89	La Vallée-de-l'Or	75,3	76,6	78,1	78,6	74,8	77,6	2,8	– 1,0	2,3
09	**Côte-Nord**	**70,4**	**71,6**	**73,1**	**74,1**	**70,8**	**73,0**	**2,2**	**– 1,1**	**2,6**
95	La Haute-Côte-Nord	64,5	65,6	67,2	68,8	65,7	68,1	2,4	– 0,7	3,6
96	Manicouagan	69,3	70,4	71,8	72,7	69,5	71,8	2,3	– 0,9	2,5
971	Sept-Rivières	74,0	75,5	77,4	78,2	74,7	76,4	1,7	– 1,8	2,4
972	Caniapiscau	83,1	86,3	86,6	86,6	82,4	84,3	1,9	– 2,3	1,2
981	Minganie	66,2	65,9	67,2	69,0	67,2	70,1	2,9	1,1	3,9
982	Le Golfe-du-Saint-Laurent	60,2	61,7	62,1	63,1	58,0	62,2	4,2	– 0,9	2,0
10	**Nord-du-Québec**	**79,5**	**80,2**	**80,6**	**81,2**	**75,3**	**76,8**	**1,5**	**– 4,4**	**– 2,7**
991	Jamésie	78,3	79,9	80,8	82,1	78,6	80,8	2,2	– 1,3	2,5
992	Administration régionale Kativik	84,3	83,9	84,0	83,7	75,9	76,7	0,8	– 7,0	– 7,6
993	Eeyou Istchee[3]	77,1	77,6	77,5	78,2	71,7	73,3[a]	1,6	– 4,9	– 3,8
11	**Gaspésie–Îles-de-la-Madeleine**	**60,6**	**61,8**	**63,2**	**64,5**	**62,4**	**64,7**	**2,3**	**0,2**	**4,1**
01	Communauté maritime des Îles-de-la-Madeleine	62,7	65,2	66,2	67,3	65,2	68,1	2,9	0,8	5,4
02	Le Rocher-Percé	55,1	56,4	57,5	59,1	56,7	58,7	2,0	– 0,4	3,6
03	La Côte-de-Gaspé	66,1	67,1	68,3	69,8	67,7	70,3	2,6	0,5	4,2
04	La Haute-Gaspésie	54,5	55,9	57,0	58,5	57,0	59,5	2,5	1,0	5,0
05	Bonaventure	63,0	63,9	65,4	66,5	63,9	66,3	2,4	– 0,2	3,3
06	Avignon	60,7	61,2	63,1	64,1	62,2	63,8	1,6	– 0,3	3,1
12	**Chaudière-Appalaches**	**78,9**	**79,8**	**80,8**	**81,6**	**77,9**	**80,4**	**2,5**	**– 1,2**	**1,5**
17	L'Islet	74,7	75,6	76,3	77,3	74,0	76,4	2,4	– 0,9	1,7
18	Montmagny	74,0	75,0	76,4	77,4	73,1	75,8	2,7	– 1,6	1,8
19	Bellechasse	80,9	81,6	82,3	82,8	79,3	81,6	2,3	– 1,2	0,7
251	Lévis	81,8	82,7	83,3	84,2	80,7	83,0	2,3	– 1,2	1,2
26	La Nouvelle-Beauce	82,7	83,5	84,6	85,4	81,8	84,3	2,5	– 1,1	1,6
27	Robert-Cliche	78,9	79,2	80,6	81,5	78,3	81,1	2,8	– 0,4	2,2
28	Les Etchemins	70,8	72,0	73,4	74,2	70,8	73,5	2,7	– 0,7	2,7
29	Beauce-Sartigan	77,7	78,4	79,5	80,1	76,0	78,3	2,3	– 1,8	0,6
31	Les Appalaches	71,6	72,6	73,9	75,0	71,0	73,7	2,7	– 1,3	2,1
33	Lotbinière	79,8	81,3	82,5	83,4	79,3	82,1	2,8	– 1,3	2,3
13	**Laval**	**79,6**	**80,2**	**81,2**	**82,2**	**76,2**	**78,2**	**2,0**	**– 4,0**	**– 1,4**
65	Laval	79,6	80,2	81,2	82,2	76,2	78,2	2,0	– 4,0	– 1,4

Suite à la page 22

Tableau 2 (suite)

Taux de travailleurs, population de 25 à 64 ans, MRC[1] du Québec classées par régions administratives[2], 2016 à 2021

Code	MRC par régions administratives	2016	2017	2018	2019[r]	2020[r]	2021[p]	Écart		
								2021-2020	2021-2019	2021-2016
		%						Points de pourcentage		
14	**Lanaudière**	**75,8**	**76,5**	**77,6**	**78,6**	**74,0**	**76,8**	**2,8**	**– 1,8**	**1,0**
52	D'Autray	70,8	71,4	72,9	74,1	69,6	72,6	3,0	– 1,5	1,8
60	L'Assomption	78,7	79,4	80,2	81,0	76,6	79,5	2,9	– 1,5	0,8
61	Joliette	71,2	71,6	72,8	74,2	70,4	73,2	2,8	– 1,0	2,0
62	Matawinie	63,9	65,4	66,5	67,4	63,3	66,0	2,7	– 1,4	2,1
63	Montcalm	73,0	74,1	75,6	76,7	71,6	75,0	3,4	– 1,7	2,0
64	Les Moulins	81,3	81,9	82,8	83,6	78,8	81,4	2,6	– 2,2	0,1
15	**Laurentides**	**76,1**	**76,9**	**77,9**	**79,0**	**74,0**	**76,7**	**2,7**	**– 2,3**	**0,6**
72	Deux-Montagnes	79,3	79,9	81,0	81,9	77,0	79,6	2,6	– 2,3	0,3
73	Thérèse-De Blainville	80,4	80,9	81,8	82,6	77,9	80,5	2,6	– 2,1	0,1
74	Mirabel	83,0	83,8	84,5	85,1	79,7	82,2	2,5	– 2,9	– 0,8
75	La Rivière-du-Nord	74,8	75,7	76,8	78,1	73,2	76,1	2,9	– 2,0	1,3
76	Argenteuil	68,1	69,2	70,3	71,5	67,0	69,1	2,1	– 2,4	1,0
77	Les Pays-d'en-Haut	70,7	71,1	71,7	73,2	67,7	71,1	3,4	– 2,1	0,4
78	Les Laurentides	70,7	71,7	72,8	74,0	67,7	70,5	2,8	– 3,5	– 0,2
79	Antoine-Labelle	62,7	63,8	64,9	66,7	63,3	65,7	2,4	– 1,0	3,0
16	**Montérégie[2]**	**78,6**	**79,4**	**80,3**	**81,2**	**77,0**	**79,4**	**2,4**	**– 1,8**	**0,8**
48	Acton	75,1	75,9	76,9	77,8	73,7	75,9	2,2	– 1,9	0,8
53	Pierre-De Saurel	68,8	69,9	71,2	72,3	69,1	71,7	2,6	– 0,6	2,9
54	Les Maskoutains	77,4	78,4	79,4	80,1	76,4	79,0	2,6	– 1,1	1,6
55	Rouville	80,4	81,4	82,3	83,1	78,8	81,6	2,8	– 1,5	1,2
56	Le Haut-Richelieu	76,9	78,0	79,0	80,0	75,7	78,2	2,5	– 1,8	1,3
57	La Vallée-du-Richelieu	82,9	83,6	84,2	84,8	80,9	83,4	2,5	– 1,4	0,5
58	Longueuil	77,9	78,7	79,8	80,9	76,2	78,6	2,4	– 2,3	0,7
59	Marguerite-D'Youville	83,0	83,5	84,1	84,5	80,7	83,4	2,7	– 1,1	0,4
67	Roussillon	80,5	81,2	81,7	82,4	78,4	80,5	2,1	– 1,9	0,0
68	Les Jardins-de-Napierville	79,7	80,3	81,4	81,8	78,1	79,7	1,6	– 2,1	0,0
69	Le Haut-Saint-Laurent	67,7	68,1	69,2	70,5	67,1	68,4	1,3	– 2,1	0,7
70	Beauharnois-Salaberry	72,2	73,3	74,5	75,5	72,1	74,4	2,3	– 1,1	2,2
71	Vaudreuil-Soulanges	81,4	82,2	82,9	83,8	79,2	81,4	2,2	– 2,4	0,0
17	**Centre-du-Québec**	**74,9**	**76,0**	**77,2**	**78,0**	**74,1**	**76,8**	**2,7**	**– 1,2**	**1,9**
32	L'Érable	76,9	77,6	78,9	79,4	75,3	78,6	3,3	– 0,8	1,7
38	Bécancour	72,7	74,0	74,5	75,8	72,8	74,7	1,9	– 1,1	2,0
39	Arthabaska	75,6	76,6	77,8	78,8	74,7	77,4	2,7	– 1,4	1,8
49	Drummond	74,6	75,7	77,0	77,8	73,9	76,6	2,7	– 1,2	2,0
50	Nicolet-Yamaska	74,3	75,3	76,7	77,5	73,5	75,6	2,1	– 1,9	1,3
	Ensemble du Québec	**76,1**	**76,9**	**78,1**	**79,3**	**74,7**	**77,1**	**2,4**	**– 2,2**	**1,0**

1. Selon la dénomination et le découpage des MRC géographiques au 31 décembre 2021. La version géographique des MRC comprend les MRC au sens juridique et les territoires équivalents (TE) à une MRC, de même que les communautés autochtones et les villages nordiques situés dans le périmètre des MRC ou qui constituent des TE.
2. Selon les nouvelles limites territoriales des régions administratives entrées en vigueur le 28 juillet 2021 à la suite de la publication du décret 961-2021. À cette date, les MRC de La Haute-Yamaska et de Brome-Missisquoi ont changé de région administrative, passant de la Montérégie à l'Estrie. Toutes les données de l'Estrie et de la Montérégie ont été révisées pour tenir compte de ce changement et assurer la comparabilité dans le temps.
3. Toponyme non officiel.

Note : Dans le présent tableau, les données sont accompagnées de la lettre a lorsque la MRC présente, pour une année donnée, un taux de couverture fiscale inférieur à 80 %. En raison d'une sous-couverture importante de la population, ces données doivent être interprétées avec prudence. Pour plus d'information sur le taux de couverture fiscale, veuillez consulter la section Glossaire du bulletin.

Source : Institut de la statistique du Québec, exploitation des données fiscales des particuliers de Revenu Québec.

Tableau 3

Revenu d'emploi médian, population de 25 à 64 ans, MRC[1] du Québec classées par régions administratives[2], 2016 à 2021

Code	MRC par régions administratives	2016	2017	2018	2019r	2020r	2021p	Variation		
								2021/2020	2021/2019	2021/2016
		$						%		
01	Bas-Saint-Laurent	35 387	36 562	38 421	40 368	41 538	44 599	7,4	10,5	26,0
07	La Matapédia	31 202	32 439	34 130	36 425	37 662	41 023	8,9	12,6	31,5
08	La Matanie	34 408	35 474	37 296	39 893	40 589	43 023	6,0	7,8	25,0
09	La Mitis	33 199	34 549	35 908	37 950	39 014	41 736	7,0	10,0	25,7
10	Rimouski-Neigette	38 716	39 695	41 786	43 402	44 685	47 745	6,8	10,0	23,3
11	Les Basques	29 464	31 200	33 005	34 635	34 532	38 216	10,7	10,3	29,7
12	Rivière-du-Loup	37 767	38 953	40 789	42 598	44 065	47 271	7,3	11,0	25,2
13	Témiscouata	31 974	33 006	34 836	36 798	38 153	41 639	9,1	13,2	30,2
14	Kamouraska	34 413	35 775	37 737	39 178	40 776	43 223	6,0	10,3	25,6
02	Saguenay–Lac-Saint-Jean	37 847	39 120	41 493	44 030	44 605	48 969	9,8	11,2	29,4
91	Le Domaine-du-Roy	36 232	37 401	39 679	41 998	43 034	46 295	7,6	10,2	27,8
92	Maria-Chapdelaine	34 208	35 420	38 400	40 664	41 740	45 020	7,9	10,7	31,6
93	Lac-Saint-Jean-Est	37 391	38 140	40 800	43 196	43 632	48 022	10,1	11,2	28,4
941	Saguenay	39 300	40 684	42 894	45 459	45 976	50 673	10,2	11,5	28,9
942	Le Fjord-du-Saguenay	35 292	37 091	39 864	42 775	43 549	48 682	11,8	13,8	37,9
03	Capitale-Nationale	43 200	44 553	46 578	48 962	49 834	53 696	7,8	9,7	24,3
15	Charlevoix-Est	33 782	35 297	36 727	38 523	37 847	42 085	11,2	9,2	24,6
16	Charlevoix	34 433	36 424	37 971	39 635	40 254	44 518	10,6	12,3	29,3
20	L'Île-d'Orléans	42 435	44 210	47 008	49 571	50 306	54 799	8,9	10,5	29,1
21	La Côte-de-Beaupré	43 539	45 828	47 642	50 556	51 049	56 043	9,8	10,9	28,7
22	La Jacques-Cartier	50 103	52 538	54 896	57 443	58 099	63 372	9,1	10,3	26,5
23	Québec	43 572	44 731	46 689	49 085	49 985	53 652	7,3	9,3	23,1
34	Portneuf	39 378	41 088	43 046	45 082	45 786	50 036	9,3	11,0	27,1
04	Mauricie	35 187	36 859	38 085	40 127	41 164	44 531	8,2	11,0	26,6
35	Mékinac	29 125	30 965	32 623	34 416	35 496	39 083	10,1	13,6	34,2
36	Shawinigan	32 338	34 044	35 289	37 057	37 980	41 577	9,5	12,2	28,6
371	Trois-Rivières	37 691	39 107	40 206	42 210	43 467	46 503	7,0	10,2	23,4
372	Les Chenaux	35 108	36 666	38 040	41 054	42 178	46 365	9,9	12,9	32,1
51	Maskinongé	33 066	34 784	36 270	37 855	38 294	42 830	11,8	13,1	29,5
90	La Tuque	34 269	36 293	37 525	39 645	41 009	42 351	3,3	6,8	23,6
05	Estrie[2]	36 921	38 202	39 871	41 777	42 479	46 309	9,0	10,9	25,4
30	Le Granit	34 471	35 395	37 070	38 828	38 999	42 980	10,2	10,7	24,7
40	Les Sources	31 469	33 038	34 255	36 254	36 961	41 134	11,3	13,5	30,7
41	Le Haut-Saint-François	33 030	34 104	36 093	38 207	39 170	42 832	9,4	12,1	29,7
42	Le Val-Saint-François	38 018	38 943	41 486	43 499	44 474	48 041	8,0	10,4	26,4
43	Sherbrooke	38 923	40 078	41 653	43 625	44 447	47 922	7,8	9,9	23,1
44	Coaticook	33 831	35 182	36 476	38 287	38 170	42 332	10,9	10,6	25,1
45	Memphrémagog	35 068	36 894	38 805	40 860	41 630	46 443	11,6	13,7	32,4
46	Brome-Missisquoi	35 710	37 082	38 870	40 787	41 807	46 236	10,6	13,4	29,5
47	La Haute-Yamaska	37 791	39 071	40 555	42 258	42 714	46 360	8,5	9,7	22,7
06	Montréal	37 365	38 172	39 763	41 680	42 189	46 725	10,8	12,1	25,1
66	Montréal	37 365	38 172	39 763	41 680	42 189	46 725	10,8	12,1	25,1

Suite à la page 24

Tableau 3 (suite)

Revenu d'emploi médian, population de 25 à 64 ans, MRC[1] du Québec classées par régions administratives[2], 2016 à 2021

Code	MRC par régions administratives	2016	2017	2018	2019[r]	2020[r]	2021[p]	Variation 2021/2020	Variation 2021/2019	Variation 2021/2016
		$						%		
07	**Outaouais**	**44 722**	**46 267**	**48 328**	**50 501**	**52 143**	**56 782**	**8,9**	**12,4**	**27,0**
80	Papineau	31 689	32 834	34 488	35 940	35 729	39 757	11,3	10,6	25,5
81	Gatineau	47 019	48 635	50 530	52 537	54 367	59 250	9,0	12,8	26,0
82	Les Collines-de-l'Outaouais	50 621	52 817	55 612	58 193	59 760	66 488	11,3	14,3	31,3
83	La Vallée-de-la-Gatineau	28 462	29 571	31 038	33 089	33 957	37 028	9,0	11,9	30,1
84	Pontiac	33 833	34 583	36 292	37 351	38 076	41 425	8,8	10,9	22,4
08	**Abitibi-Témiscamingue**	**42 775**	**44 827**	**47 233**	**48 922**	**49 505**	**53 766**	**8,6**	**9,9**	**25,7**
85	Témiscamingue	38 935	40 778	42 951	43 931	44 937	48 717	8,4	10,9	25,1
86	Rouyn-Noranda	43 604	45 519	47 950	49 960	50 540	55 029	8,9	10,1	26,2
87	Abitibi-Ouest	40 823	42 983	44 592	46 040	47 132	51 250	8,7	11,3	25,5
88	Abitibi	42 255	44 107	47 121	48 368	48 849	53 036	8,6	9,7	25,5
89	La Vallée-de-l'Or	44 382	46 889	49 421	51 245	51 550	56 118	8,9	9,5	26,4
09	**Côte-Nord**	**41 164**	**42 652**	**44 980**	**47 636**	**48 559**	**51 718**	**6,5**	**8,6**	**25,6**
95	La Haute-Côte-Nord	31 380	32 897	35 286	37 414	38 413	42 148	9,7	12,7	34,3
96	Manicouagan	41 437	43 075	44 680	47 126	47 974	50 666	5,6	7,5	22,3
971	Sept-Rivières	45 269	47 369	50 295	53 781	54 065	57 538	6,4	7,0	27,1
972	Caniapiscau	76 038	77 434	81 000	88 364	89 205	90 171	1,1	2,0	18,6
981	Minganie	36 256	36 180	39 155	42 264	44 054	46 263	5,0	9,5	27,6
982	Le Golfe-du-Saint-Laurent	26 681	28 210	29 834	31 096	29 922	35 410	18,3	13,9	32,7
10	**Nord-du-Québec**	**42 306**	**43 428**	**45 573**	**48 030**	**49 579**	**50 765**	**2,4**	**5,7**	**20,0**
991	Jamésie	50 174	51 701	54 187	56 834	56 175	61 161	8,9	7,6	21,9
992	Administration régionale Kativik	34 834	34 763	35 069	38 212	40 500	36 453	– 10,0	– 4,6	4,6
993	Eeyou Istchee[3]	40 000	41 184	43 460	44 988	47 769	49 029[a]	2,6	9,0	22,6
11	**Gaspésie–Îles-de-la-Madeleine**	**30 090**	**31 410**	**32 930**	**35 283**	**36 559**	**40 100**	**9,7**	**13,7**	**33,3**
01	Communauté maritime des Îles-de-la-Madeleine	29 372	31 985	33 907	35 360	37 972	42 346	11,5	19,8	44,2
02	Le Rocher-Percé	24 874	26 138	27 678	30 160	31 024	33 993	9,6	12,7	36,7
03	La Côte-de-Gaspé	35 531	37 088	38 631	41 134	42 677	45 312	6,2	10,2	27,5
04	La Haute-Gaspésie	27 542	28 510	30 007	31 294	33 574	36 755	9,5	17,5	33,5
05	Bonaventure	31 208	32 191	34 328	36 861	37 098	40 521	9,2	9,9	29,8
06	Avignon	30 487	30 934	32 035	34 039	35 701	39 528	10,7	16,1	29,7
12	**Chaudière-Appalaches**	**40 846**	**42 237**	**43 964**	**45 890**	**46 632**	**50 454**	**8,2**	**9,9**	**23,5**
17	L'Islet	35 488	37 291	38 689	40 332	40 260	44 789	11,2	11,1	26,2
18	Montmagny	36 889	38 091	39 830	41 476	41 547	45 948	10,6	10,8	24,6
19	Bellechasse	40 287	41 742	43 199	45 116	45 728	49 220	7,6	9,1	22,2
251	Lévis	47 897	49 349	51 415	53 499	54 526	58 231	6,8	8,8	21,6
26	La Nouvelle-Beauce	41 378	42 757	44 553	46 536	47 614	50 999	7,1	9,6	23,3
27	Robert-Cliche	36 665	37 968	39 476	41 536	41 950	44 847	6,9	8,0	22,3
28	Les Etchemins	35 510	36 490	37 986	40 058	40 277	44 023	9,3	9,9	24,0
29	Beauce-Sartigan	37 824	39 024	40 741	42 221	42 919	46 663	8,7	10,5	23,4
31	Les Appalaches	34 402	35 874	37 640	39 293	39 582	43 286	9,4	10,2	25,8
33	Lotbinière	37 422	39 062	41 215	42 960	43 628	47 726	9,4	11,1	27,5
13	**Laval**	**41 833**	**42 500**	**44 146**	**46 000**	**46 104**	**50 647**	**9,9**	**10,1**	**21,1**
65	Laval	41 833	42 500	44 146	46 000	46 104	50 647	9,9	10,1	21,1

Suite à la page 25

Tableau 3 (suite)

Revenu d'emploi médian, population de 25 à 64 ans, MRC[1] du Québec classées par régions administratives[2], 2016 à 2021

Code	MRC par régions administratives	2016	2017	2018	2019r	2020r	2021p	Variation 2021/2020	Variation 2021/2019	Variation 2021/2016
		$						%		
14	**Lanaudière**	**40 711**	**41 834**	**43 443**	**45 239**	**45 986**	**50 005**	**8,7**	**10,5**	**22,8**
52	D'Autray	35 153	36 548	38 160	39 590	40 042	43 782	9,3	10,6	24,5
60	L'Assomption	44 383	45 425	46 978	48 926	49 715	53 923	8,5	10,2	21,5
61	Joliette	37 628	39 130	40 416	41 878	43 182	46 583	7,9	11,2	23,8
62	Matawinie	30 509	31 528	33 172	34 763	34 763	39 144	12,6	12,6	28,3
63	Montcalm	35 166	36 425	38 181	40 102	39 978	44 098	10,3	10,0	25,4
64	Les Moulins	45 455	46 698	48 676	50 647	51 323	55 720	8,6	10,0	22,6
15	**Laurentides**	**40 197**	**41 323**	**43 089**	**45 097**	**45 486**	**49 839**	**9,6**	**10,5**	**24,0**
72	Deux-Montagnes	43 601	44 754	46 718	48 683	48 796	52 936	8,5	8,7	21,4
73	Thérèse-De Blainville	46 540	47 742	49 440	51 585	51 756	56 248	8,7	9,0	20,9
74	Mirabel	44 455	45 672	47 540	49 784	49 987	54 651	9,3	9,8	22,9
75	La Rivière-du-Nord	38 776	39 991	41 629	43 638	43 853	48 058	9,6	10,1	23,9
76	Argenteuil	32 578	33 759	35 280	36 937	38 292	41 160	7,5	11,4	26,3
77	Les Pays-d'en-Haut	34 039	35 010	37 131	38 917	39 967	45 893	14,8	17,9	34,8
78	Les Laurentides	30 469	31 429	33 095	35 007	34 330	39 169	14,1	11,9	28,6
79	Antoine-Labelle	30 053	31 030	32 644	34 358	35 734	38 784	8,5	12,9	29,1
16	**Montérégie[2]**	**43 523**	**44 740**	**46 644**	**48 738**	**49 546**	**53 646**	**8,3**	**10,1**	**23,3**
48	Acton	33 940	35 478	36 910	38 605	38 784	41 717	7,6	8,1	22,9
53	Pierre-De Saurel	38 411	39 722	41 647	43 227	44 674	47 754	6,9	10,5	24,3
54	Les Maskoutains	38 740	39 890	41 376	43 040	43 988	46 931	6,7	9,0	21,1
55	Rouville	40 897	41 890	43 982	46 170	46 875	51 153	9,1	10,8	25,1
56	Le Haut-Richelieu	40 729	41 988	43 834	45 719	46 641	50 699	8,7	10,9	24,5
57	La Vallée-du-Richelieu	50 666	52 282	54 643	57 108	57 972	62 772	8,3	9,9	23,9
58	Longueuil	43 478	44 568	46 332	48 347	49 284	53 595	8,7	10,9	23,3
59	Marguerite-D'Youville	50 469	51 924	53 807	56 079	56 648	61 426	8,4	9,5	21,7
67	Roussillon	47 043	48 341	50 060	52 266	52 810	56 949	7,8	9,0	21,1
68	Les Jardins-de-Napierville	38 951	40 422	42 019	44 534	44 862	49 091	9,4	10,2	26,0
69	Le Haut-Saint-Laurent	32 374	33 072	34 864	36 267	37 315	41 465	11,1	14,3	28,1
70	Beauharnois-Salaberry	38 179	38 983	40 764	42 529	43 644	46 825	7,3	10,1	22,6
71	Vaudreuil-Soulanges	46 252	47 394	49 280	51 362	51 858	55 950	7,9	8,9	21,0
17	**Centre-du-Québec**	**36 400**	**37 833**	**39 449**	**41 315**	**41 935**	**45 624**	**8,8**	**10,4**	**25,3**
32	L'Érable	34 726	35 651	36 884	38 872	39 206	43 335	10,5	11,5	24,8
38	Bécancour	36 786	38 385	38 838	40 839	42 560	45 988	8,1	12,6	25,0
39	Arthabaska	36 328	37 827	39 600	41 262	41 668	45 699	9,7	10,8	25,8
49	Drummond	37 097	38 614	40 407	42 319	42 813	46 182	7,9	9,1	24,5
50	Nicolet-Yamaska	35 224	36 591	37 683	39 599	40 959	43 963	7,3	11,0	24,8
	Ensemble du Québec	**40 016**	**41 156**	**42 881**	**44 911**	**45 698**	**49 788**	**9,0**	**10,9**	**24,4**

1. Selon la dénomination et le découpage des MRC géographiques au 31 décembre 2021. La version géographique des MRC comprend les MRC au sens juridique et les territoires équivalents (TE) à une MRC, de même que les communautés autochtones et les villages nordiques situés dans le périmètre des MRC ou qui constituent des TE.
2. Selon les nouvelles limites territoriales des régions administratives entrées en vigueur le 28 juillet 2021 à la suite de la publication du décret 961-2021. À cette date, les MRC de La Haute-Yamaska et de Brome-Missisquoi ont changé de région administrative, passant de la Montérégie à l'Estrie. Toutes les données de l'Estrie et de la Montérégie ont été révisées pour tenir compte de ce changement et assurer la comparabilité dans le temps.
3. Toponyme non officiel.

Note : Dans le présent tableau, les données sont accompagnées de la lettre a lorsque la MRC présente, pour une année donnée, un taux de couverture fiscale inférieur à 80 %. En raison d'une sous-couverture importante de la population, ces données doivent être interprétées avec prudence. Pour plus d'information sur le taux de couverture fiscale, veuillez consulter la section Glossaire du bulletin.

Source : Institut de la statistique du Québec, exploitation des données fiscales des particuliers de Revenu Québec.

Glossaire

Nombre de déclarants

Personnes de 25 à 64 ans ayant produit une déclaration de revenus (formulaire TP-1) auprès de Revenu Québec, qui étaient vivantes à la fin de l'année et dont l'adresse de résidence habituelle est au Québec.

Nombre de travailleurs

Personnes âgées de 25 à 64 ans qui occupaient un emploi au cours d'une année donnée, qu'elles aient été employées ou travailleuses autonomes, et pour lesquelles une déclaration de revenus a été produite auprès de Revenu Québec. Les personnes qui étaient en emploi mais qui n'étaient pas au travail, comme celles qui se sont prévalues du congé parental offert par le Régime québécois d'assurance parentale (RQAP), sont également prises en compte dans le nombre de travailleurs.

L'estimation du nombre de travailleurs est établie en fonction de certains renseignements tirés des déclarations de revenus des particuliers de Revenu Québec. Pour déterminer si une personne occupe un emploi durant une partie ou la totalité d'une année civile donnée, l'ISQ se base sur les montants déclarés au titre de revenus d'emploi, de revenus d'entreprise, de l'assurance-emploi, de l'aide financière de dernier recours, de prestations du RQAP et de revenus de retraite. Qui plus est, depuis 2020, les renseignements relatifs à la Prestation canadienne d'urgence (PCU), à la Prestation canadienne d'urgence pour les étudiants (PCUE), à la Prestation canadienne de la relance économique (PCRE), à la Prestation canadienne pour les travailleurs en cas de confinement (PCTCC) et à la Prestation canadienne de la relance économique pour proches aidants (PCREPA) sont également pris en compte pour établir la situation d'emploi des déclarants.

Les données sur le nombre de travailleurs ont été compilées par MRC en fonction de l'adresse inscrite dans les fichiers de Revenu Québec, laquelle correspond habituellement à l'adresse de résidence du particulier qui a produit une déclaration de revenus.

Catégorie de travailleurs

Les travailleurs sont répartis dans deux catégories, mutuellement exclusives, soit ceux qui travaillent pour autrui (les employés) et ceux qui travaillent à leur compte (les travailleurs autonomes).

- Les **employés** englobent les particuliers qui ont effectué un travail pour le compte d'un employeur, moyennant un salaire ou un traitement en espèces. Sont également inclus dans cette catégorie les propriétaires d'entreprises constituées en société ayant reçu un salaire ou un traitement en espèces.
- Les **travailleurs autonomes** englobent les particuliers qui exploitent une entreprise individuelle ou exercent une profession à titre de propriétaire unique.

Revenu d'emploi médian

Valeur centrale, exprimée en dollars, séparant en deux parties égales un groupe donné de travailleurs ayant des revenus d'emploi. La première partie regroupe les travailleurs ayant un revenu inférieur à la médiane et la seconde, les travailleurs ayant un revenu supérieur à la médiane.

Le revenu d'emploi, tel que défini par l'ISQ, comprend les salaires avant retenues et déductions, les pourboires, les commissions, les corrections des revenus d'emploi, les autres revenus d'emploi, les prestations d'assurance salaire, les prestations du Programme de protection des salariés (PPS), les prestations du Régime québécois d'assurance parentale (RQAP) ainsi que les revenus nets des entreprises individuelles.

Taux de travailleurs

Nombre de travailleurs, exprimé en pourcentage du nombre de déclarants de 25 à 64 ans.

Taux de couverture fiscale

Pourcentage de la population ayant produit une déclaration de revenus auprès de Revenu Québec pour une année et un groupe d'âge donnés. En général, plus de 90 % de la population de 25 à 64 ans produit chaque année une déclaration de revenus au Québec. Dans le présent bulletin, les données sont accompagnées de la lettre a lorsqu'une MRC présente un taux de couverture inférieur à 80 %, soit un taux nettement plus faible que le taux québécois. La sous-couverture fiscale peut être attribuable aux facteurs suivants :

- Un certain nombre de particuliers ne produisent pas de déclaration de revenus puisqu'ils n'ont pas d'impôt à payer ou parce qu'ils ne souhaitent pas demander de crédits d'impôt provinciaux ou de remboursements fiscaux.
- La méthode de géocodage utilisée pour produire les estimations annuelles de la population à l'échelle des MRC est différente, à plusieurs égards, de celle utilisée pour répartir géographiquement les particuliers ayant produit une déclaration de revenus.
- L'adresse inscrite dans les fichiers de Revenu Québec est presque toujours la même que l'adresse de résidence du particulier. Toutefois, certaines personnes n'indiquent pas leur lieu de résidence comme adresse de correspondance, mais plutôt l'adresse du comptable ou du fiscaliste qui a rempli leur déclaration de revenus ou encore l'adresse du lieu d'affaires de leur entreprise, laquelle peut être située à l'extérieur de la MRC où se trouve leur résidence.

Parutions récentes

Revenu disponible par habitant – Bilan de l'année 2020	Mai 2022
Panorama des régions du Québec – Édition 2022	Octobre 2022

À paraître

Indice de vitalité économique des territoires	Hiver 2023
Revenu disponible par habitant – Bilan de l'année 2021	Printemps 2023

Tableaux statistiques d'intérêt

Statistiques du marché du travail dans les MRC

Régions administratives du Québec

01	BSL	Bas-Saint-Laurent
02	SLSJ	Saguenay–Lac-Saint-Jean
03	CAPN	Capitale-Nationale
04	MAUR	Mauricie
05	ESTR	Estrie
06	MTL	Montréal
07	OUT	Outaouais
08	ABT	Abitibi-Témiscamingue
09	CN	Côte-Nord
10	NQC	Nord-du-Québec
11	GIM	Gaspésie–Îles-de-la-Madeleine
12	CHAPP	Chaudière-Appalaches
13	LAV	Laval
14	LAN	Lanaudière
15	LAU	Laurentides
16	MGIE	Montérégie
17	CQC	Centre-du-Québec

Abréviations et signes conventionnels

$	En dollars
p	Donnée provisoire
r	Donnée révisée
n	Nombre
%	Pour cent
Pts	Points

Notice bibliographique suggérée

INSTITUT DE LA STATISTIQUE DU QUÉBEC (2023). *Évolution du marché du travail dans les MRC. Bilan de l'année 2021*, [En ligne], février, L'Institut, p. 1-27. [statistique.quebec.ca/fr/fichier/evolution-marche-travail-mrc-2021.pdf].

Ce bulletin a été réalisé à l'Institut de la statistique du Québec par :

Marie-Hélène Provençal et Stéphane Ladouceur

Direction des statistiques sectorielles et du développement durable :

Patrick Monsengo

Avec la collaboration de :

Virginie Lachance, assistance technique
Maxime Keith, cartographie

Révision linguistique et édition :

Direction de la diffusion et des communications

Photo en couverture : urbancow / iStock

Pour plus de renseignements :

Centre d'information et de documentation
Institut de la statistique du Québec
200, chemin Sainte-Foy, 3e étage
Québec (Québec) G1R 5T4

Téléphone :
418 691-2401
1 800 463-4090 (Canada et États-Unis)

Courriel : cid@stat.gouv.qc.ca

Site Web : statistique.quebec.ca

Dépôt légal

Bibliothèque et Archives nationales du Québec
1er trimestre 2023
ISSN 2563-3600 (en ligne)

© Gouvernement du Québec
Institut de la statistique du Québec, 2020

Toute reproduction autre qu'à des fins de consultation personnelle est interdite sans l'autorisation du gouvernement du Québec.
statistique.quebec.ca/fr/institut/nous-joindre/droits-auteur-permission-reproduction

Institut de la statistique Québec