











# Légende détaillée et sources de la carte interactive des comptes des terres du Québec méridional

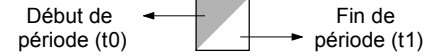
## Couverture terrestre dominante

- |  |   |
|--|---|
|  Surfaces artificielles                |  Forêts de conifères à couvert fermé |
|  Terres agricoles                      |  Forêts de feuillus à couvert fermé  |
|  Milieux humides forestiers            |  Forêts mixtes à couvert fermé       |
|  Milieux humides herbacés ou arbustifs |  Forêts à couvert ouvert             |
|  Plans et cours d'eau intérieure       |  Pas de données                      |

## Découpage administratif

-  Région administrative
-  Municipalité régionale de comté (MRC)
-  Municipalité

## Cellule de changement de couverture terrestre



**Méthode de lecture des cellules de changement :** Les cellules bicolores représentent un changement de couverture. À l'intérieur de celles-ci, le triangle du haut représente la couverture terrestre dominante en début de période (t0), et celui du bas, la couverture dominante en fin de période (t1). Les aplats de couleur en transparence représentent la couverture terrestre dominante là où il n'y a pas de changements.

## Mises en garde

**Interprétation des résultats :** Les données de couverture terrestre présentées sous forme cartographique à grande échelle (1 : 20 000) sont à interpréter avec prudence. La méthodologie automatisée des comptes des terres est basée sur l'intégration et l'interprétation de données géographiques existantes. L'objectif de ces résultats est d'observer des tendances sur de vastes portions du territoire et non pas de qualifier l'évolution d'une parcelle précise. Ainsi l'Institut ne peut garantir l'exactitude des données à l'échelle des cellules.

**Fonds de carte :** Les fonds topographiques et d'images satellites sont présentés à titre indicatif, car les dates de capture des images satellites et des éléments topographiques ne correspondent pas aux dates de collecte des données sur lesquelles se fondent les résultats du projet. La période de référence des résultats des comptes des terres s'étend de 1990 à 2013, alors que celle des fonds de carte est postérieure à 2010.

## Changement de couverture terrestre détaillé

- |   |   |
|---|---|
|    |    |
|    |    |
|    |    |
|    |    |
|    |    |
|   |   |
|  |  |
|  |  |
|  |  |
|  |  |
|  |  |
|  |  |
|  |  |
|  |  |
|  |  |
|  |  |
|  |  |
|  |  |
|  |  |
|  |  |
|  |  |
|  |  |
|  |  |
|  |  |
|  |  |
|  |  |
|  |  |
|  |  |
|  |  |
|  |  |
|  |  |
|  |  |
|  |  |
|  |  |
|  |  |
|  |  |

**Sources :** Institut de la statistique du Québec, exploitation des cartes et des données écoforestières du ministère des Forêts, de la Faune et des Parcs, mai 2016. Ministère de l'Énergie et des Ressources naturelles, Système sur les découpages administratifs (SDA), juin 2017. Ministère du Développement durable, de l'Environnement et de la Lutte contre les changements climatiques, Cadre écologique de référence du Québec (CERQ), 2013. Ministère de la Sécurité publique, imagerie du gouvernement du Québec (images satellites et orthophotographies provenant des ministères et des organismes du gouvernement du Québec ainsi que des organisations du milieu municipal), 2018 et fond de carte topographique du gouvernement du Québec, 2018.

Pour plus de renseignements, consulter la publication [Comptes des terres du Québec méridional](#).